

INFORME SEMANAL No. 8

ZONAS VEREDALES Y PUNTOS TRANSITORIOS DE NORMALIZACIÓN

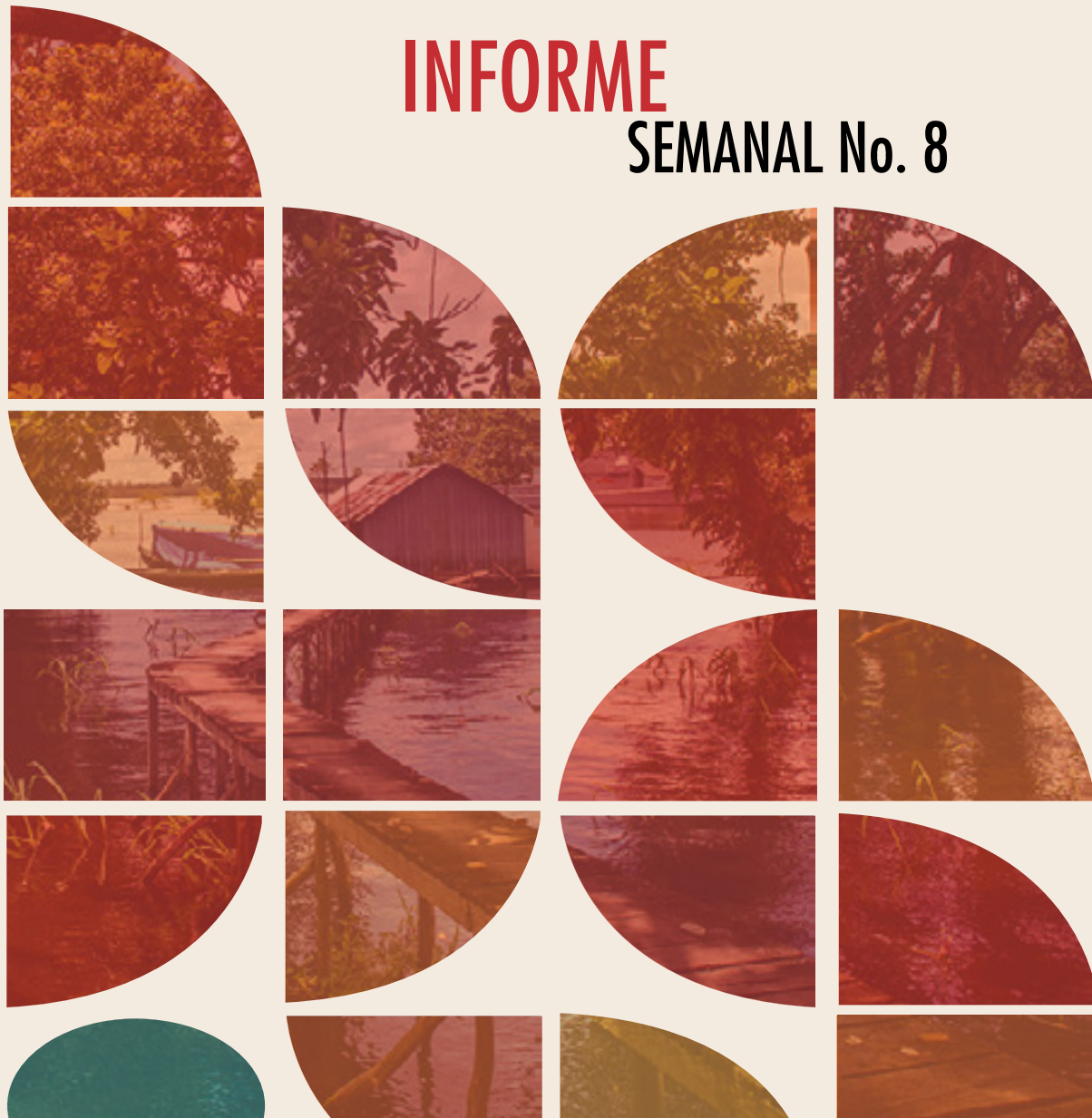
del 22 al 28 de Febrero

Dirección de Gestión Social y Humanitaria

Subdirección de Prevención y Atención de Emergencias - SPAE

Subdirección Red Nacional de Información - SRNI

AÑO 2017



Red Nacional de Información
Información al servicio de las víctimas



UNIDAD PARA LAS VÍCTIMAS



TODOS POR UN
NUEVO PAÍS
PAZ EQUIDAD EDUCACIÓN



Alan Jara U.
Director

Ramon Alberto Rodríguez Andrade
Director de Gestión Social Humanitaria

Consuelo Barrera Parrado
Subdirectora Técnica Atención y Prevención de Emergencias.

Germán Camilo Carvajal Lamilla
Miguel Ángel Cortés Amaya
Fabian Eduardo Gutierrez
Subdirección de Atención y Prevención de Emergencias - SPAE

Carlos Ernesto Jaramillo Barrero
Subdirector Red Nacional de Información

Maria Adelaida Amaya
Luis Camilo Cárdenas Echeverry
Rafael Enrique Sandoval Pidiache
Equipo Técnico

GLOSARIO DOCUMENTAL

Zonas Veredales Transitorias de Normalización - ZVTN y Puntos Transitorios de Normalización -PTN

1

“Áreas temporales y transitorias, definidas, delimitadas y concertadas entre el Gobierno Nacional y las FARC-EP para llevar a cabo el proceso de dejación de armas e iniciar el tránsito hacia la legalidad de las FARC-EP. Con un período del 02/12/2016 al 31/05/2017. (Fuente: OACP).

Informe Semanal ZVTN-PTN

2

Documento semanal que recopila, categoriza y sistematiza eventos relacionados con la violación de los Derechos Humanos reportados en servicios informativos públicos de carácter nacional y local, con el propósito de identificar riesgos y emergencias en las ZVTN y PTN; como herramienta para la toma de decisiones del Estado, su posible intervención y ealización de seguimiento a dichos eventos.

Índice de Riesgo de Victimización -IRV

3

Herramienta de análisis de violaciones de derechos humanos, cuantitativa, anual y de nivel municipal, soportada en un modelo estadístico multivariado y geo-estadístico. Permite comparar anualmente los niveles de riesgo de victimización entre lo municipios del país.



MILLONES
DE RAZONES

ZONAS VEREDALES DE NORMALIZACIÓN

DEPARTAMENTO	MUNICIPIO	VEREDA	IRV
Antioquia	Anorí	LA PLANCHA	Alto
	Dabeiba	LLANO GRANDE	Medio Alto
	Ituango	SANTA IUCÍA	Alto
	Remedios	CARRIZAL	Medio Alto
	Vigia del Fuerte	VAGAEZ	Medio Alto
Arauca	Araquita	FILIPINAS	Alto
Caquetá	La Montañita	EL CARMEN	Alto
	San Viente del Caguan	MIRA VALLE	Alto
Cauca	Buenos Aires	EL CERAL - LA ELVIRA	Medio
	Caldono	LOS MONOS - LA VENTA	Medio Alto
	Miranda	MONTEREDONDO	Medio Alto
Cesar	La Paz	SAN JOSE DE ORIENTE	Medio
Chocó	Ríosucio	BRISAS - LA FLORIDA	Medio Alto
Córdoba	Tierra Alta	GALLO	Medio Alto
Guaviare	San Jose del Guaviare	COLINAS /CHARRAS	Alto
	San Jose del Guaviare	EL RETIRO / COLINAS	Alto
La Guajira	Fonseca	PONDOROS	Medio
Meta	Mesetas	LA GUAJIRA - BUENA VISTA	Alto
	La Macarena	PLAYA RICA LA Y ""Yari""	Alto
	Vista Hermosa	LA REFORMA - LA COOPERATIVA	Alto
Nariño	Policarpa	BETANIA - LA PALOMA	Alto
	San Andres de Tumaco	VARIANTE - LA PLAYA	Alto
Norte De Santander	Tibú	CAÑO INDIO	Alto
Putumayo	Puerto Asís	LA PRADERA - LA CARMELITA	Alto
Tolima	Roncevalles	EL OSO	Medio Alto
	Icononzo	LA FILA	Medio

Fuente: Oficina de Planeación - Unidad para las Víctimas



Esc. DeLorme, GEBCO, NOAA NGDC, and other contributors

PUNTOS TRANSITORIOS DE NORMALIZACIÓN



DEPARTAMENTO	MUNICIPIO	IRV
Antioquia	Briseño	Alto
	Cáseres	Medio Alto
Caquetá	Belén de Andaquies	Alto
	Puerto Rico	Medio Alto
Cauca	El Tambo	Medio Alto
Córdoba	Montelíbano	Alto
Meta	Uribe	Alto
Nariño	Barbacoas	Alto
	Leiva	Medio
	Olaya Herrera	Medio Alto
	Roberto Payán	Medio Alto
Norte de Santander	El tarra	Medio
	Teorama	Medio bajo
Putumayo	Orito	Medio Alto
	Puerto Caicedo	Alto
	Puerto Leguizamó	Alto
	San Miguel	Medio
	Valle de Guamuez	Alto
Villagarzón	Medio	

Fuente: Oficina de Planeación - Unidad para las Víctimas

EVENTOS OCURRIDOS

Total Departamentos



4

de 27 Departamentos ZVTN

Total Municipios



5

de 26 Municipios ZVTN

Total Hechos



5

De todo tipo de hecho

HECHOS RELEVANTES

DEPARTAMENTO	MUNICIPIO	ACCIONES ARMADAS	HECHOS CONTRA LA POBLACIÓN	ACCIONES INSTITUCIONALES	TOTAL DTO
Antioquia	Ituango		1	1	2
	Anorí		1	1	
Arauca	Araucita	1		1	1
Caquetá	La Montañita		1	1	1
Nariño	San Andrés de Tumaco		1	1	1
TOTAL		1	4	5	5

Fuente: Bitácora Diaria

- Una acción armada en el municipio de Araucita (Arauca);
- Cuatro (4) acciones institucionales, en los municipios de Ituango y Anorí (Antioquia); el Municipio de La Montañita (Caquetá) y en San Andrés de Tumaco (Nariño). En el caso de Ituango, hace referencia a una misión humanitaria llevada a cabo por profesionales de la Unidad para las Víctimas.

Ver Gráfica

Ver en detalle

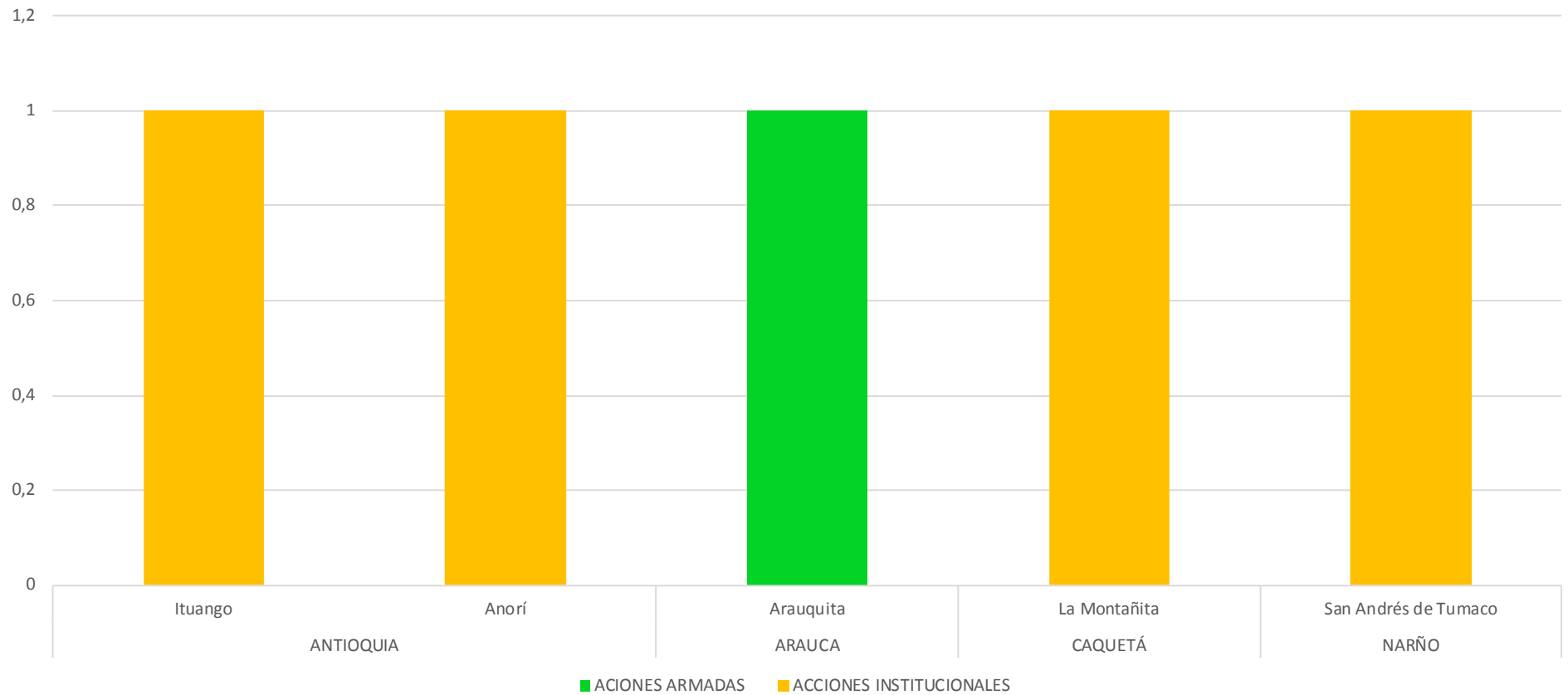
Ver Cifras

Ver en detalle

Ver Acomulado

Ver en detalle

DIAGRAMAS DE EVENTOS ZVTN



Fuente: Bitácora Diaria



En el diagrama se observan los eventos reportados en la semana objeto de análisis. Refleja que las acciones institucionales y de atención de emergencias fueron las más repetidas entre los municipios. A su vez, el diagrama indica que se presentó una acción armada de color verde y cuatro hechos contra la población. En la parte izquierda de la gráfica se observan unos números los cuales reflejan la cantidad de sucesos en cada municipio, en este caso, en cada municipio se reportó el mismo número de eventos.



Antioquia



Arauca



Caquetá



Nariño

Dar **CLICK** sobre el botón ● del mapa en el departamento resaltado en color, para conocer la información mas a fondo.



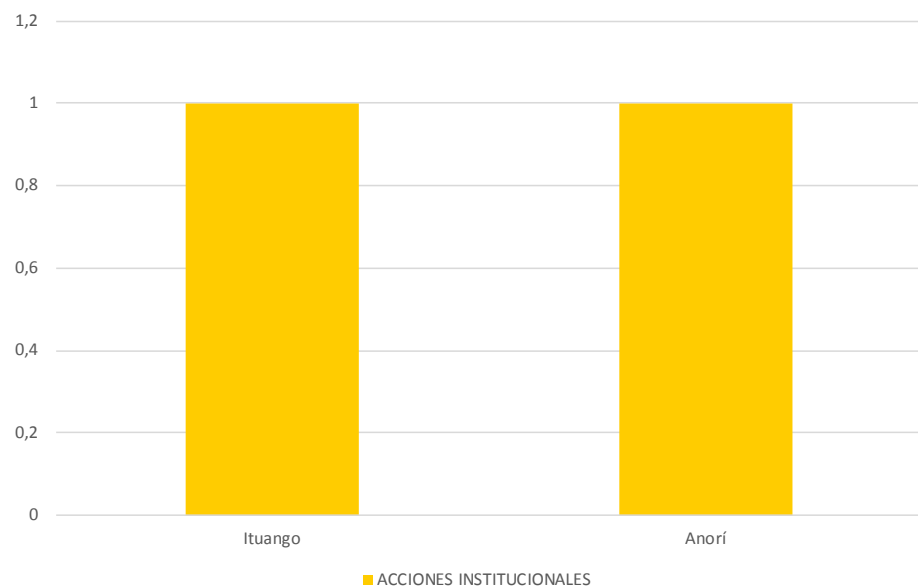
ANTIOQUIA

ITUANGO:

22/02/2017. Enlaces de Prevención y Atención de Emergencias se encuentran realizando asistencia técnica frente a planes de contingencia y prevención en coordinación con Ministerio del Interior, ACNUR, USAID y gobernación de Antioquia. Fuente: Unidad para las Víctimas.

ANORÍ:

25/02/2017. . Policía Nacional capturó a un presunto cabecilla del ELN. Alias "Pacho" era el encargado de la consecución y transporte de material de guerra e intendencia. Fuente: RCN Radio.



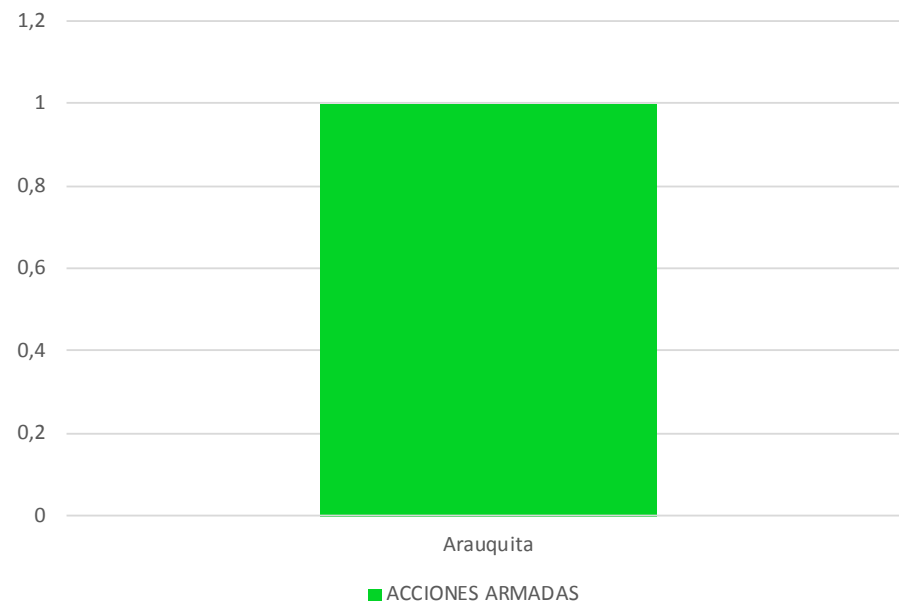
En los diagramas de barras se refleja la variación de los eventos identificados en los diferentes municipios.



ARAUCA

ARAUQUITA:

25/02/2017. Hombres del ELN que se movilizaban en motocicleta interceptaron un bus de la empresa Libertadores, bajaron a sus pasajeros y se llevaron el bus sin conocer aun su paradero. Fuente: La Voz del Cinaruco.



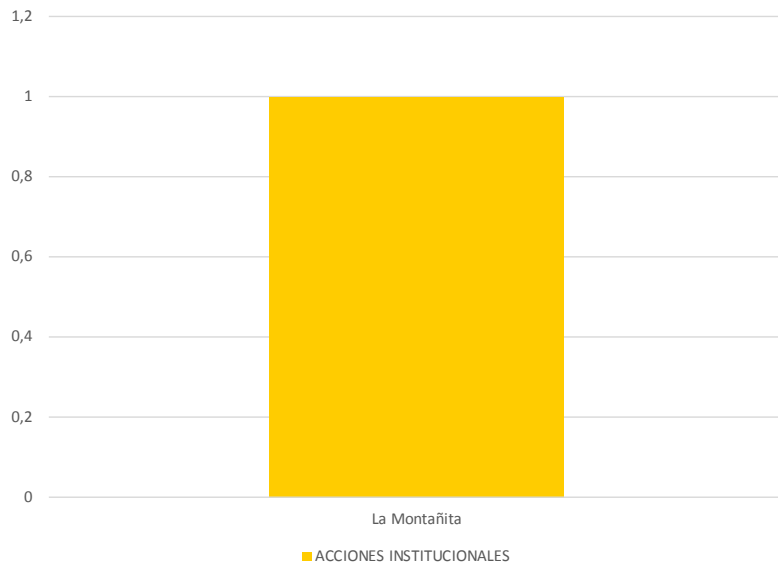
En los diagramas de barras se refleja la variación de los eventos identificados en los diferentes municipios.



CAQUETÁ

LA MONTAÑITA:

21/02/2017. El Ejército Nacional logró rescatar a una menor de 10 años quien había sido secuestrada en el municipio de Solano. El captor fue capturado en el momento del rescate en el municipio de La Montañita. Fuente: RCN Radio.



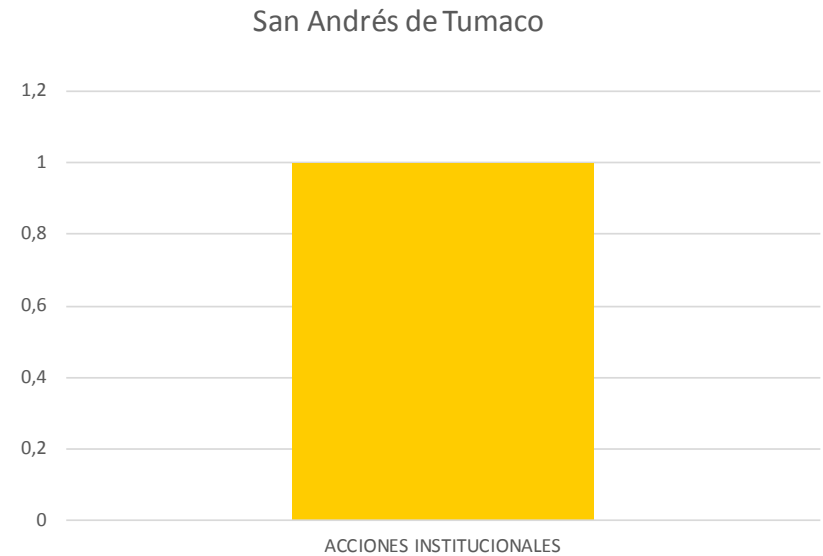
En los diagramas de barras se refleja la variación de los eventos identificados en los diferentes municipios.



NARIÑO

SAN ANDRÉS DE TUMACO:

24/02/2017. Armada Nacional interceptaron dos embarcaciones que contenían 753 kilogramos de clorhidrato de cocaína repartidas en 19 costales. En la incautación se capturo a 4 colombianos. Fuente: Armada Nacional.

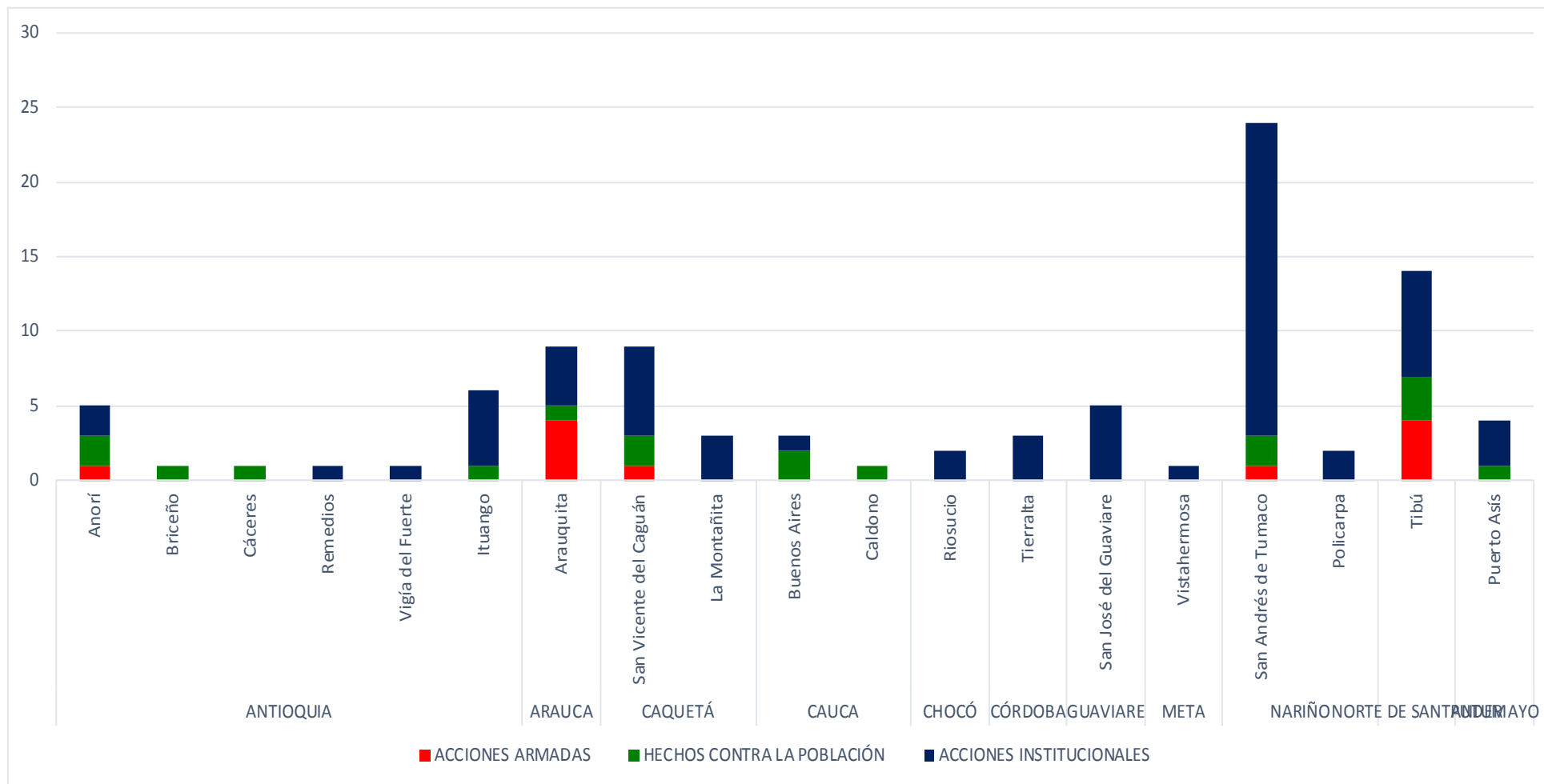


En los diagramas de barras se refleja la variación de los eventos identificados en los diferentes municipios.



DIAGRAMAS DE EVENTOS ZVTN

del 8 de Diciembre 2016 / 28 de Febrero 2017



Fuente: Bitácora Diaria

En el diagrama se observan los eventos reportados desde el 8 de Diciembre de 2016 a la fecha, que refleja que las acciones armadas, Hechos contra la población y acciones institucionales.

TOTAL HECHOS

del 8 de Diciembre 2016 - 28 de Febrero de 2017

DEPARTAMENTO	MUNICIPIO	ACCIONES ARMADAS	HECHOS CONTRA LA POBLACIÓN	ACCIONES INSTITUCIONALES	TOTAL DTO
Antioquia	Anorí	1	2	2	15
	Briceño		1		
	Cárceres		1		
	Remedios			1	
	Vigía del Fuerte			1	
	Ituango		1	5	
Arauca	Araucuita	4	1	4	9
Caquetá	San Vicente del Caguán	1	2	6	12
	La Montañita			3	
Cauca	Buenos Aires		2	1	4
	Caldono		1		
Chocó	Riosucio			2	2
Córdoba	Tierralta			3	3
Guaviare	San José del Guaviare			5	5
Meta	Vistahermosa			1	1
Nariño	San Andrés de Tumaco	1	2	21	26
	Policarpa			2	
Norte de Santander	Tibú	4	3	7	14
Putumayo	Puerto Asís		1	3	1
TOTAL		11	17	67	95

Total Departamentos



11

de 27 Departamentos ZVTN



Total Municipios



19

de 26 Municipios ZVTN

MISIONES HUMANITARIAS Y ATENCIÓN DE EMERGENCIAS - UARIV

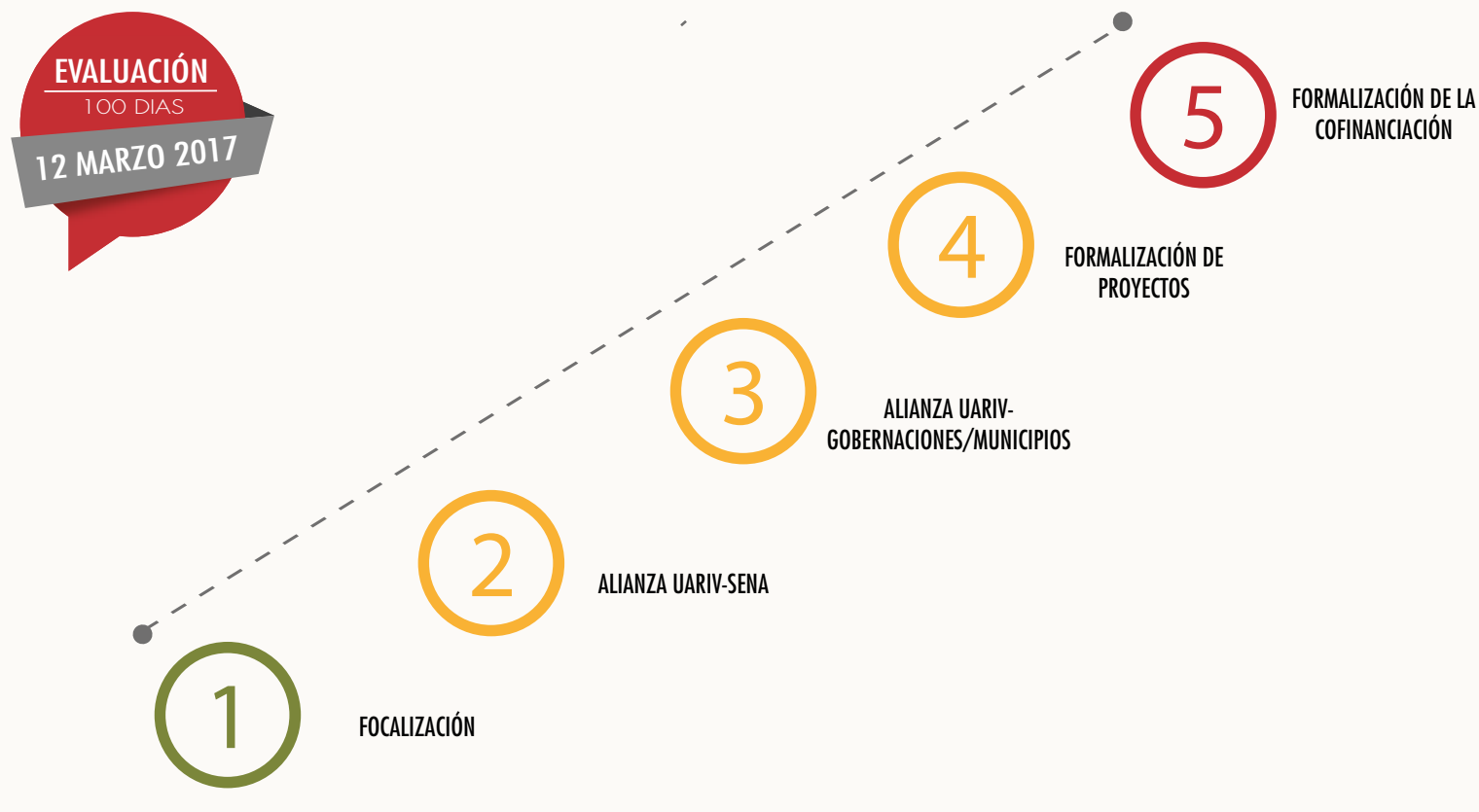
DEPARTAMENTO / MUNICIPIO	FECHA	AFECTACIÓN	EVENTO	INTERVENCIÓN	ACCIONES
Nariño - San Andrés de Tumaco	21 - 02 - 2017	Habitantes Municipio de San Andrés de Tumaco	Misión Humanitaria	Atención de Emergencia UARIV	Se desvirtúa el presunto desplazamiento masivo rural de Teorama y Tibú. en comunicación con alcaldes municipales, personerías y enlaces de Víctimas y ha sido posible establecer que la presunta incursión armada de integrantes de una banda criminal no ha sido confirmada por las autoridades.
Norte de Santander - Tibú	09 - 02 - 2017	Habitantes Municipio de Tibú	Desplazamiento Masivo	Seguimiento y Coordinación de la atención a la emergencia humanitaria	Enlaces de Atención de emergencias se encuentran participando de la entrega de Atención Humanitaria de alimentos y kit de aseo en cumplimiento a los compromisos asumidos en el Subcomité de asistencia de atención departamental que se llevó a cabo en la ciudad de Pasto de Enero de 2017. FUENTE: Unidad de Víctimas

ACCIONES: PROYECTOS AGROPECUARIOS Y DE INFRAESTRUCTURA SOCIAL Y COMUNITARIA

1 PROYECTOS AGROPECUARIOS



2 PROYECTOS DE INFRAESTRUCTURA SOCIAL Y COMUNITARIA



ACCIONES: PROYECTOS AGROPECUARIOS Y DE INFRAESTRUCTURA SOCIAL Y COMUNITARIA

ALIANZA UARIV - GOBERNACIONES / MUNICIPIOS	
UARIV-SENA	<ul style="list-style-type: none"> *Elaboración de documento en donde se incluirá el alcance de la alianza, las responsabilidades y compromisos a adquirir por cada una de las entidades (UARIV, SENA) para la ejecución conjunta de los proyectos (Agro e Infraestructura). * Programación de visitas conjuntas a las entidades que cuentan con avance en la formulación de proyectos, para presentación de alianza UARIV-SENA y definición de aportes por parte de alcaldías. * Revisión zonas de intervención conjunta.
UARIV - Gobernaciones y Municipios	<ul style="list-style-type: none"> * Socialización mecanismos de apoyo * Envío de lineamientos y documentación a través de Direcciones Territoriales a las entidades territoriales focalizadas (51 municipios proyectos Infraestructura y 25 municipios proyectos Agropecuarios) * Acompañamiento y asesoría técnica en formulación de los proyectos a los municipios focalizados. * Avances en la recepción de proyectos de Infraestructura Social y Comunitaria (a la fecha se han recibido 6 proyectos de los municipios: El Retorno, Mesetas (2), Miraflores, Roberto Payan y Los Andes).
UARIV - Organismos cooperación internacional (IRD)	<ul style="list-style-type: none"> * Socialización mecanismo de apoyo en Infraestructura Social y Comunitaria. * Acompañamiento y asesoría técnica en formulación de proyecto. * A la fecha se cuenta con la recepción de formulación preliminar de 1 proyecto para el municipio de Belén de los Andaquies.

FORMULACIÓN DE PROYECTOS	AVANCES
Trabajo conjunto Grupo RYR	<ul style="list-style-type: none"> * Focalización de municipios del grupo Retornos para ser apoyados por la SPAE bajo el mecanismo de Infraestructura <p>Municipios: Miranda, Fonseca, Montelibano, Tierralta, Puerto Caicedo, Orito, San Miguel y Puerto Leguizamo</p>
Banco de Proyectos	<ul style="list-style-type: none"> * Proyectos formulados vigencia 2016 en proceso de revisión para actualización de acuerdo con los parámetros actuales del mecanismo. <p>Los municipios con iniciativas y/o proyectos avanzados y de las zonas focalizadas son:</p> <p>Ituango, Dabeiba, Vigía del Fuerte, Cartagena del Chaira, Caldono, Buenos Aires, La Paz, Riosucio, Vistahermosa, Mesetas, La Macarena, , El Tarra, Planadas</p>



Red Nacional de Información
Información al servicio de las víctimas



UNIDAD PARA LAS VÍCTIMAS



TODOS POR UN
NUEVO PAÍS
PAZ EQUIDAD EDUCACIÓN

ACCIONES PLAN DE CONTINGENCIA

Departamentos

15

Municipios

51

Actualizar

47

Formular

4

Enlaces
Capitados

12

Coordinación
Cronogramas con
municipio

18

Herramienta
Pedagógica
desarrolladas

2



1

IDENTIFICACIÓN
Estado de Diseño -
Implementación

2

COORDINACIÓN TERRITORIAL
Estado de Diseño -
Implementación

3

CAPACITACIÓN
Estado de Diseño -
Implementación

4

ASISTENCIA TÉCNICA
Para Implementación
o Construcción

ESTADO

■ Culminado
■ En Proceso
■ Pendiente

ACCIONES

PLAN DE CONTINGENCIA (PC)

COORDINACIÓN TERRITORIAL

CAPACITACIÓN Y ASISTENCIA TÉCNICA

Coordinación con alcaldías y gobernaciones* de cronogramas para la actualización de planes de contingencia municipales en los CTJT. Ante la imposibilidad de los funcionarios de la UARIV de trasladarse a los municipios, las agendas de semanas anteriores fueron canceladas.

*En algunos casos se han hecho coordinaciones con cooperación internacional

Desarrollo y remisión de herramientas pedagógicas para la asistencia técnica en PC: "plantilla PC" y "caja de herramientas para la capacitación a CTJT en PC, disponible en internet.
Gestión administrativa para la remisión de cartillas físicas de orientaciones para la construcción planes de contingencia a las direcciones territoriales.

Articulación con el Ministerio del Interior para:
*Diseñar en 2017 un aplicativo en RUSICTS que permita a los entes territoriales diligenciar el PC.
*Actualizar orientaciones en PC a través de la "Escuela Virtual Víctimas".
*Emisión de lineamiento a todas las entidades territoriales para que activen la ruta de protección definida en el PC cuando se presenten casos de amenaza.

Socialización a enlaces de 15 territoriales de la UARIV de lineamientos y contenidos para la asistencia técnica en PC (virtuales y telefónicas)
Remisión de orientaciones para la actualización de PC a enlaces de víctimas de 51 municipios focalizados (virtual y telefónica)

Articulación con el DAICMA para generar lineamientos en el marco del PC para la construcción de la ruta de atención inmediata de casos de accidente por minas antipersonal de población civil.

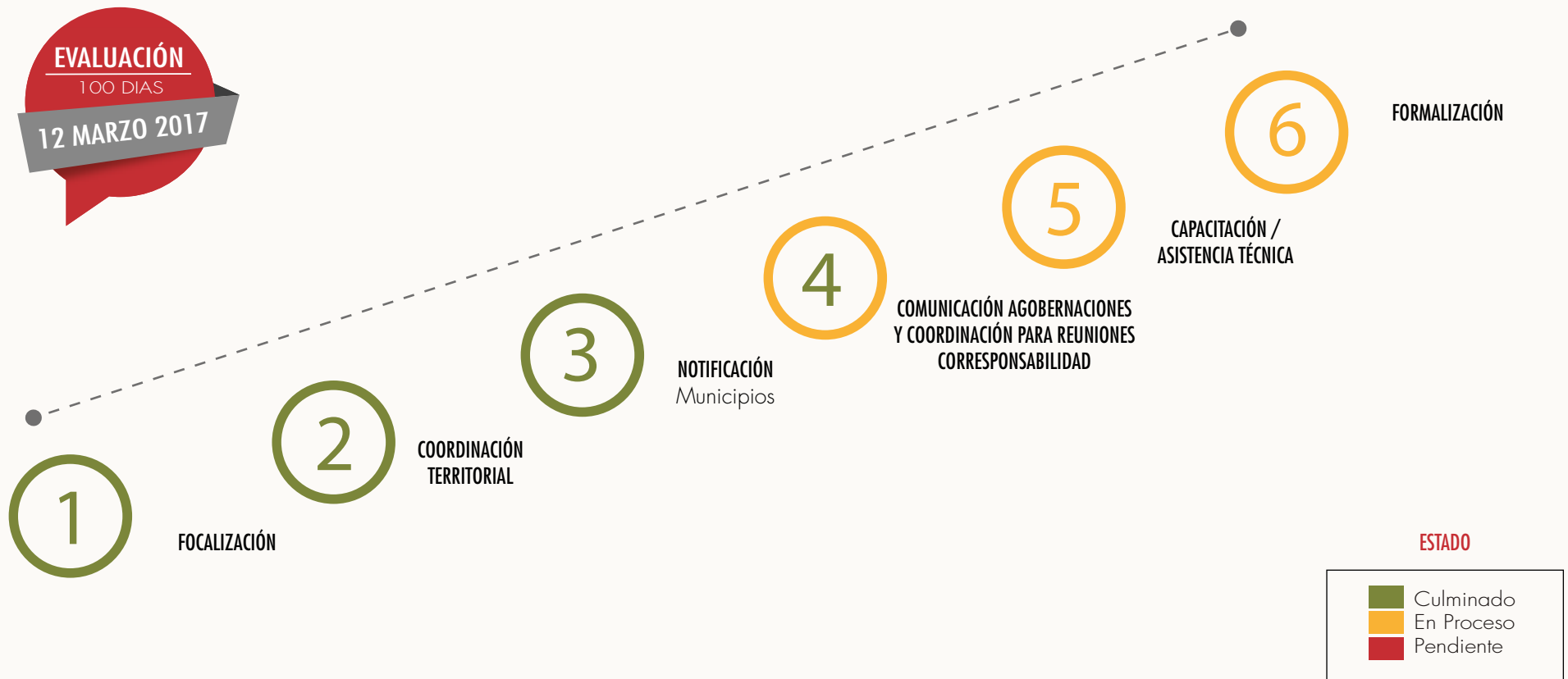
Realización de 2 CTJT para socializar los lineamientos para la actualización de planes de contingencia. (Tierralta y Riosucio).
Encuentros con enlaces de víctimas en ciudades capitales para realizar asistencia técnica y coordinar la actualización de planes (municipales: Guajira, Caquetá y Guaviare, gobernación: Meta y Nariño)

ACCIONES

APOYO SUBSIDIARIO EN AHI



100% de avance frente a la formalización de 18 municipios PAZ, para acceder al apoyo subsidiario en AHI



ACCIONES

APOYO SUBSIDIARIO EN AHI

1 - FOCALIZACIÓN

Es la elaboración del estudio técnico, focalización de los municipios a apoyar subsidiariamente.

Resultado:

- * 128 municipios en total
- * 18 Municipios coinciden con los zonas PAZ (PDET / ZVTN / Núcleos)
- * 9 Departamentos coinciden con zonas PAZ



2 - COORDINACIÓN D. TERRITORIAL

Es el proceso de asistencia técnica y línea de trabajo a las D.T de la Unidad

Resultado:

- * 22 Direcciones territoriales con Asistencia técnica y línea de trabajo efectuadas. 100% de avance



3 - NOTIFICACIÓN MUNICIPIOS

Es el ejercicio de notificar por medio de oficio y por correo electrónico a los municipios focalizados para el apoyo subsidiario 2017.

Resultado:

- * 128 Municipios notificados 100% de avance

4 - COMUNICACIÓN A GOBERNACIONES — CORRESPONSABILIDAD

son los oficios remitidos a las gobernaciones para coordinar con la Unidad el apoyo en AHI

Resultado:

- * 9 Departamentos que coinciden con zonas de PAZ
- * 100% de avance



5 - CAPACITACIÓN / ASISTENCIA TÉCNICA

Es el proceso de asesorías a gobernaciones frente a la corresponsabilidad – como apoyar a sus municipios con AHÍ.

Resultado:

- * Reuniones realizadas 5 de 9
- * 55% DE AVANCE



6 - FORMALIZACIÓN

Es el cumplimiento de los requisitos mínimos para iniciar con la implementación del apoyo subsidiario (giros de AHÍ).

Resultado:

- * 1128 municipios en total
- * 97% de avance
- * 18 Municipios coinciden con los zonas PAZ 100% formalizados








**MILLONES
DE RAZONES**

www.unidadvictimas.gov.co

Bogotá | Línea Gratuita Nacional
426 1111 | 01 8000 91 11 19

Síguenos en:

 /unidadvictimas  /unidadvictimas.gov.co  /unidadvictimas.gov.co
 /unidadvictimas  /unidadvictimascol  /UARIV