

# INFORME SEMANAL No. 7

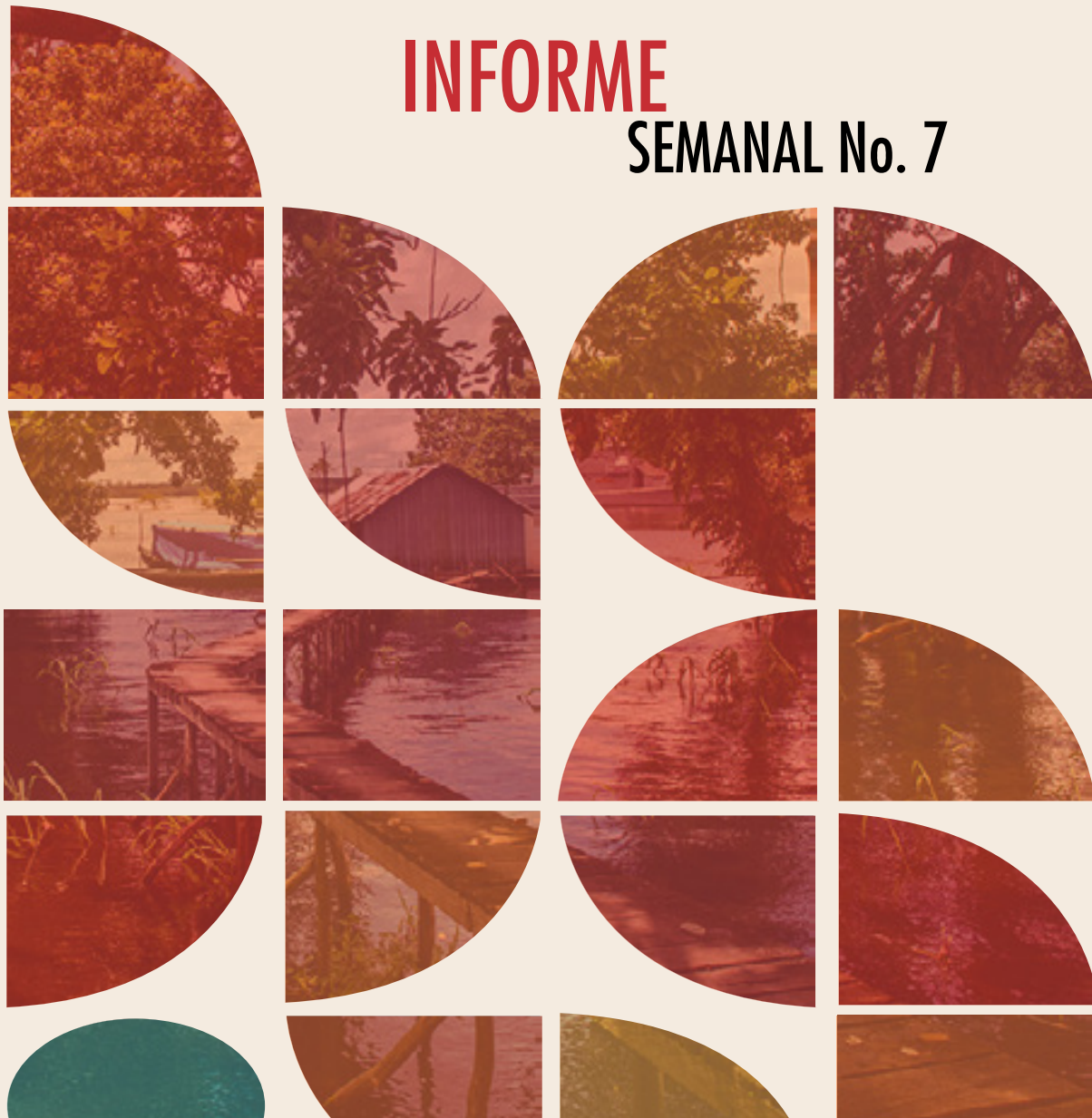
# ZONAS VEREDALES Y PUNTOS TRANSITORIOS DE NORMALIZACIÓN

Dirección de Gestión Social y Humanitaria

Subdirección de Prevención y Atención de Emergencias - SPAE

Subdirección Red Nacional de Información - SRNI

AÑO 2017



Red Nacional de Información  
Información al servicio de las víctimas



UNIDAD PARA LAS VÍCTIMAS



TODOS POR UN  
NUEVO PAÍS  
PAZ EQUIDAD EDUCACIÓN



Alan Jara U.  
**Director**

Ramon Alberto Rodríguez Andrade  
**Director de Gestión Social Humanitaria**

Consuelo Barrera Parrado  
**Subdirectora Técnica Atención y Prevención de Emergencias.**

Germán Camilo Carvajal Lamilla  
Miguel Ángel Cortés Amaya  
Fabian Eduardo Gutierrez  
**Subdirección de Atención y Prevención de Emergencias - SPAE**

Carlos Ernesto Jaramillo Barrero  
**Subdirector Red Nacional de Información**

Maria Adelaida Amaya  
Luis Camilo Cárdenas Echeverry  
Rafael Enrique Sandoval Pidiache  
**Equipo Técnico**

# GLOSARIO DOCUMENTAL

## Zonas Veredales Transitorias de Normalización - ZVTN y Puntos Transitorios de Normalización -PTN

1

“Áreas temporales y transitorias, definidas, delimitadas y concertadas entre el Gobierno Nacional y las FARC-EP para llevar a cabo el proceso de dejación de armas e iniciar el tránsito hacia la legalidad de las FARC-EP. Con un período del 02/12/2016 al 31/05/2017. (Fuente: OACP).

## Informe Semanal ZVTN-PTN

2

Documento semanal que recopila, categoriza y sistematiza eventos relacionados con la violación de los Derechos Humanos reportados en servicios informativos públicos de carácter nacional y local, con el propósito de identificar riesgos y emergencias en las ZVTN y PTN; como herramienta para la toma de decisiones del Estado, su posible intervención y ealización de seguimiento a dichos eventos.

## Índice de Riesgo de Victimización -IRV

3

Herramienta de análisis de violaciones de derechos humanos, cuantitativa, anual y de nivel municipal, soportada en un modelo estadístico multivariado y geo-estadístico. Permite comparar anualmente los niveles de riesgo de victimización entre lo municipios del país.



MILLONES  
DE RAZONES

# ZONAS VEREDALES DE NORMALIZACIÓN

DEPARTAMENTO	MUNICIPIO	VEREDA	IRV
Antioquia	Anorí	LA PLANCHA	Alto
	Dabeiba	LLANO GRANDE	Medio Alto
	Ituango	SANTA IUCÍA	Alto
	Remedios	CARRIZAL	Medio Alto
	Vigia del Fuerte	VAGAEZ	Medio Alto
Arauca	Araquita	FILIPINAS	Alto
Caquetá	La Montañita	EL CARMEN	Alto
	San Viente del Caguan	MIRA VALLE	Alto
Cauca	Buenos Aires	EL CERAL - LA ELVIRA	Medio
	Caldono	LOS MONOS - LA VENTA	Medio Alto
	Miranda	MONTEREDONDO	Medio Alto
Cesar	La Paz	SAN JOSE DE ORIENTE	Medio
Chocó	Ríosucio	BRISAS - LA FLORIDA	Medio Alto
Córdoba	Tierra Alta	GALLO	Medio Alto
Guaviare	San Jose del Guaviare	COLINAS /CHARRAS	Alto
	San Jose del Guaviare	EL RETIRO / COLINAS	Alto
La Guajira	Fonseca	PONDOS	Medio
	Mesetas	LA GUAJIRA - BUENA VISTA	Alto
Meta	La Macarena	PLAYA RICA LA Y "Yari"	Alto
	Vista Hermosa	LA REFORMA - LA COOPERATIVA	Alto
Nariño	Policarpa	BETANIA - LA PALOMA	Alto
	San Andres de Tumaco	VARIANTE - LA PLAYA	Alto
Norte De Santander	Tibú	CAÑO INDIÓ	Alto
Putumayo	Puerto Asís	LA PRADERA - LA CARMELITA	Alto
Tolima	Roncevalles	EL OSO	Medio Alto
	Icononzo	LA FILA	Medio

Fuente: Oficina de Planeación - Unidad para las Víctimas



Esc. DeLorme, GEBCO, NOAA NGDC, and other contributors

# PUNTOS TRANSITORIOS DE NORMALIZACIÓN



DEPARTAMENTO	MUNICIPIO	IRV
Antioquia	Briseño	Alto
	Cáseres	Medio Alto
Caquetá	Belén de Andaquies	Alto
	Puerto Rico	Medio Alto
Cauca	El Tambo	Medio Alto
Córdoba	Montelíbano	Alto
Meta	Uribe	Alto
Nariño	Barbacoas	Alto
	Leiva	Medio
	Olaya Herrera	Medio Alto
Norte de Santander	Roberto Payán	Medio Alto
	El tarra	Medio
Putumayo	Teorama	Medio bajo
	Orito	Medio Alto
	Puerto Caicedo	Alto
	Puerto Leguizamó	Alto
	San Miguel	Medio
	Valle de Guamuez	Alto
Villagarzón	Medio	

Fuente: Oficina de Planeación - Unidad para las Víctimas

# EVENTOS OCURRIDOS

## Total Departamentos



4

de 27 Departamentos ZVTN

## Total Municipios



4

de 26 Municipios ZVTN

## Total Hechos



6

De todo tipo de hecho

# HECHOS RELEVANTES

DEPARTAMENTO	MUNICIPIO	ACCIONES ARMADAS	HECHOS CONTRA LA POBLACIÓN	ACCIONES INSTITUCIONALES	TOTAL DTO
Caquetá	San Vicente del Caguán		1	1	1
Meta	Vista Hermosa		1	1	1
Nariño	San Andrés de Tumaco	1	2	3	3
Putumayo	Puerto Asís		1	1	1
TOTAL		1	5	5	6

Fuente: Bitácora Diaria

- Una (1) acción armada, en el municipio de Anorí (Antioquia).
- Cuatro (4) hechos contra la población en los municipios de San Vicente del Caguán (Caquetá); Buenos Aires (Cauca); y dos (2) en Tibú (Norte de Santander), relacionados un atentado y tres homicidios.
- Siete (7) acciones institucionales tres (3) en Ituango (Antioquia); uno (1) en San Vicente del Caguán y en La Montañita (Caquetá) y dos (2) en Puerto Asís (Putumayo).

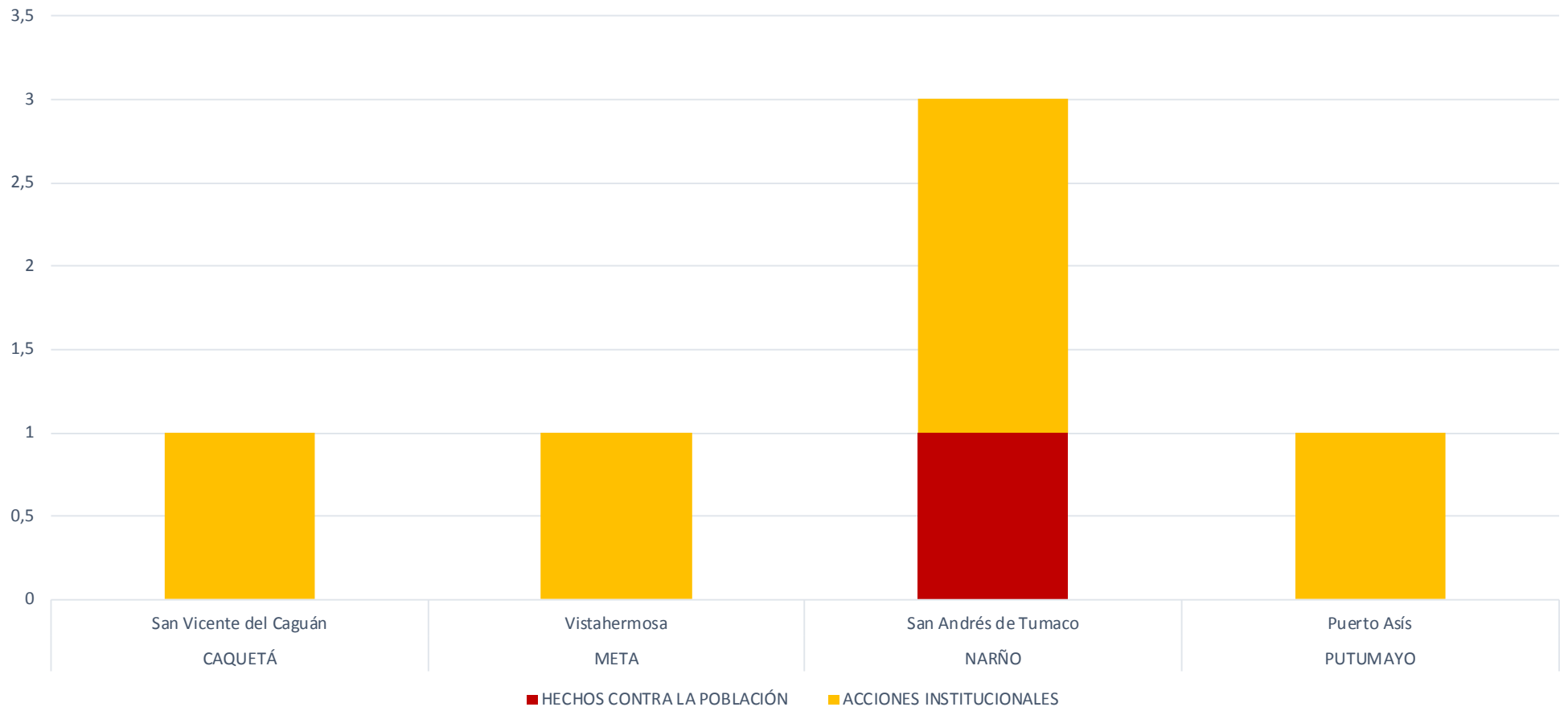
Ver Gráfica

Ver en detalle

Ver Cifras

Ver en detalle

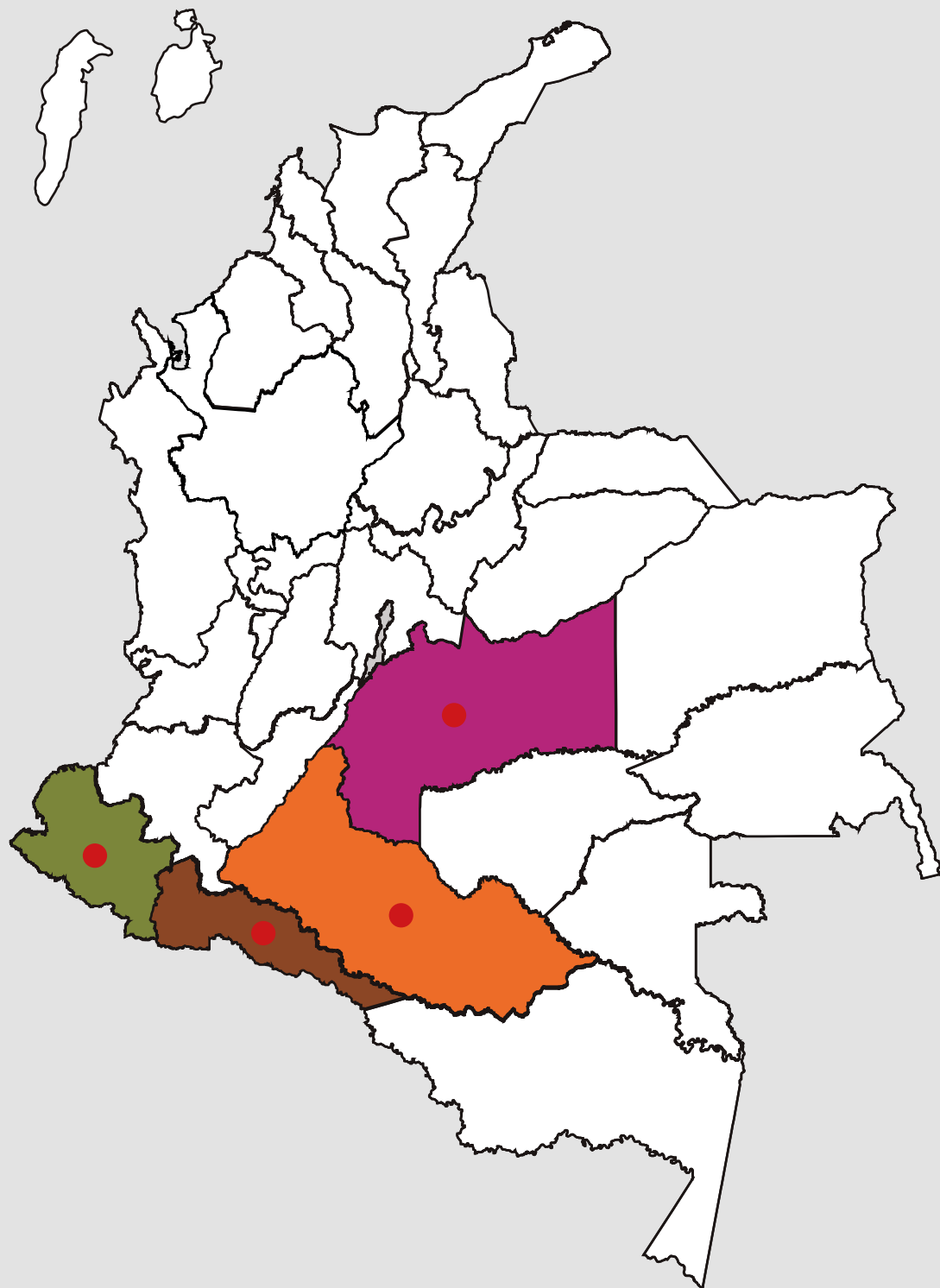
# DIAGRAMAS DE EVENTOS ZVTN



Fuente: Bitácora Diaria



En el diagrama se observan los eventos reportados en la semana objeto de análisis. Refleja que las acciones institucionales y de atención de emergencias fueron las más repetidas entre los municipios. A su vez, el diagrama indica en color rojo que se presentó un hecho contra la población civil (San Andrés de Tumaco) y 5 acciones institucionales (color amarillo) en los 4 municipios. .



Caquetá



Meta



Nariño



Putumayo

Dar **CLICK** sobre el botón ● del mapa en el departamento resaltado en color, para conocer la información mas a fondo.

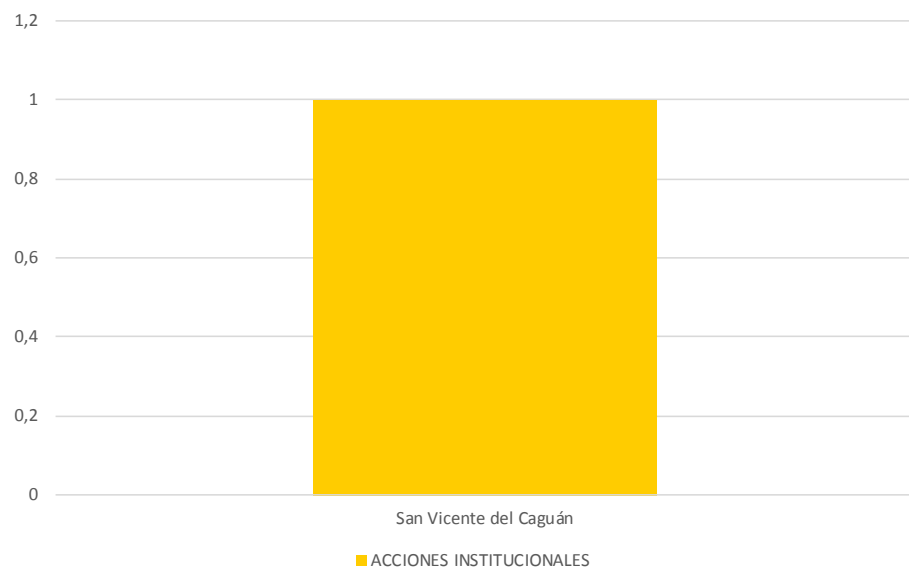




# CAQUETÁ

## SAN VICENTE DEL CAGUÁN:

**20/02/2017.** Ejército Nacional halla un caleta con abundante material de guerra perteneciente a disidencias de las Farc. Al mando de alias "El Mojosó". En total se encontró 904 cartuchos para fusil, 25 granadas, 67 minas antipersonal, pentolita en diferentes presentaciones y 70 metros de cordón detonante.. Fuente: RCN Radio.



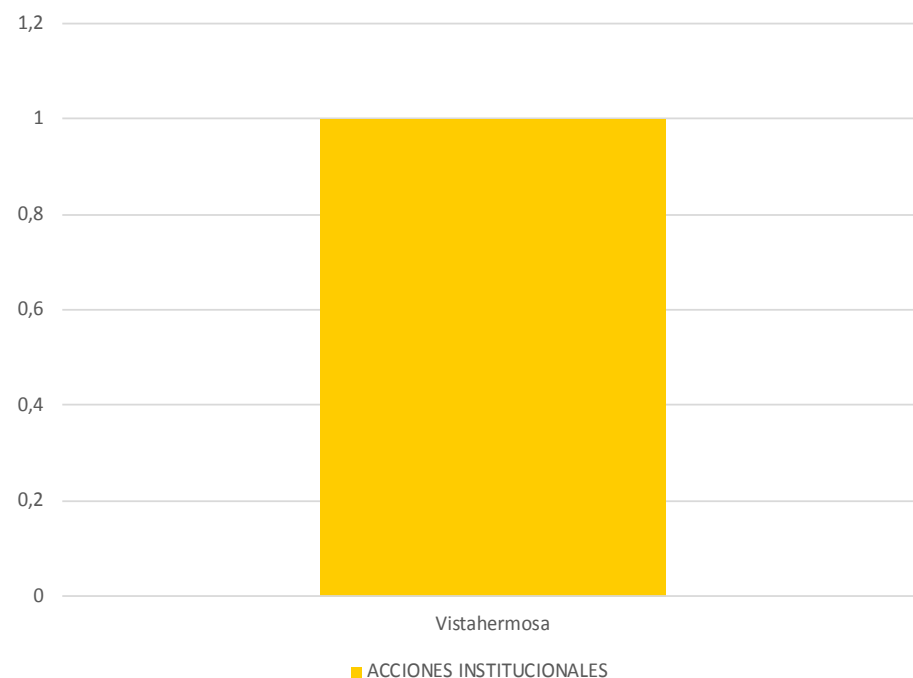
En los diagramas de barras se refleja la variación de los eventos identificados en los diferentes municipios.



# META

## VISTA HERMOSA:

**15/02/2017.** Ejército Nacional descubrió un taller para la fabricación de explosivos en la vereda Los Laureles. En total había 280 granadas de 60 milímetros, 314 granadas de 81 milímetros, 08 granadas de 120 milímetros, 32 cilindros de 42 libras, 02 compresores, 01 cañón de 50 milímetros, 01 medio de lanzamiento y 03 tubos acerados para la elaboración de morteros de 81 milímetros. Fuente: Ejército Nacional.



En los diagramas de barras se refleja la variación de los eventos identificados en los diferentes municipios.

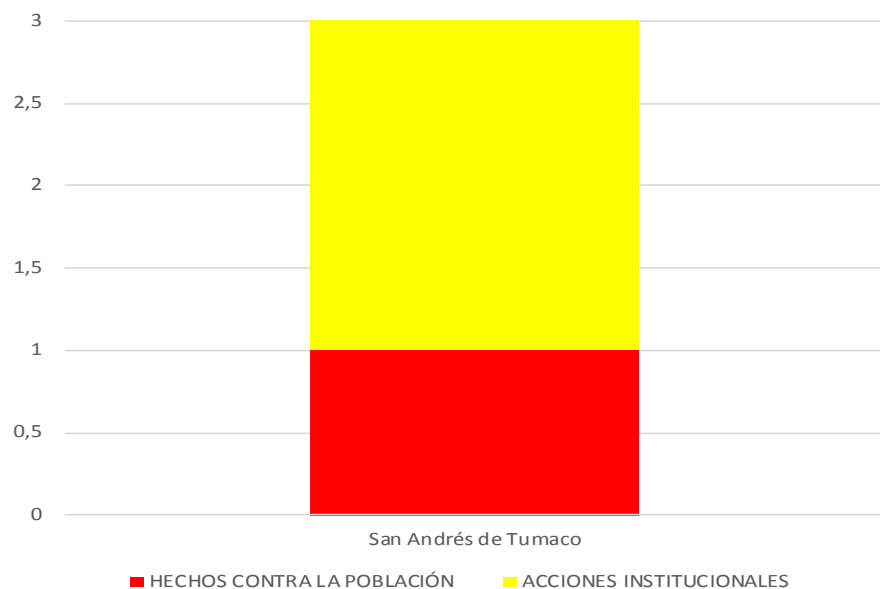


# NARIÑO

## SAN ANDRÉS DE TUMACO:

**16/02/2017.** En desarrollo de operaciones militares, soldados de la Brigada Móvil No. 35 en zona rural del municipio de Tumaco ubicaron cinco minas antipersona. Fuente: Hsbnoticias.

**16/02/2017.** Armada Nacional incautó 1640 kilogramos de clorhidrato de cocaína en el sector conocido como "Majagual". Fuente: Hsbnoticias.



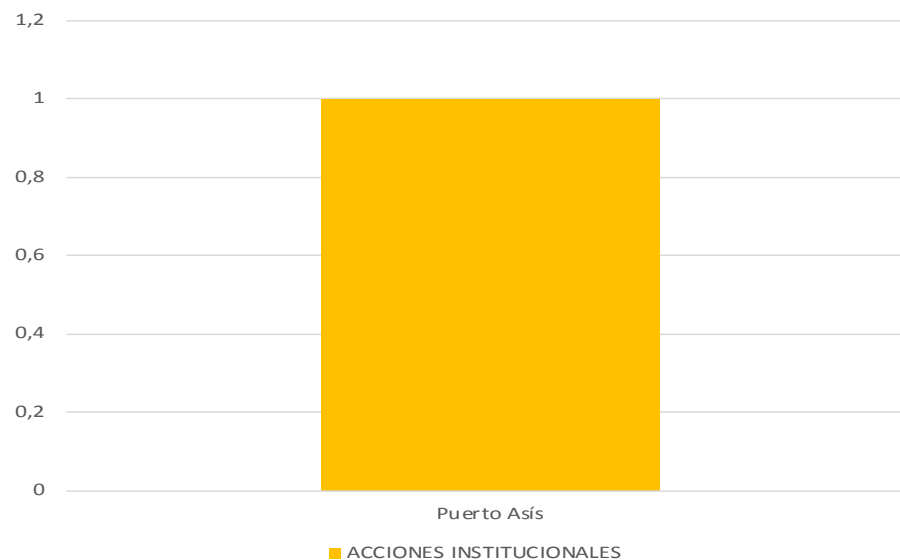
En los diagramas de barras se refleja la variación de los eventos identificados en los diferentes municipios.



# PUTUMAYO

## PUESTO ASÍS:

**21/02/2017.** Policía Nacional y Fuerza Aérea, hallaron 4,5 toneladas de base de cocaína; 17.159 galones de insumos líquidos y 2.4 toneladas de insumos sólidos. Según investigaciones se estableció que el material era parte de la estructura narcotraficante denominada "La Constru". Fuente: Policía Nacional.



En los diagramas de barras se refleja la variación de los eventos identificados en los diferentes municipios.



# MISIONES HUMANITARIAS Y ATENCIÓN DE EMERGENCIAS - UARIV

DEPARTAMENTO / MUNICIPIO	FECHA	AFECTACIÓN	EVENTO	INTERVENCIÓN	ACCIONES
Nariño - San Andrés de Tumaco	21 - 02 - 2017	Habitantes Municipio de San Andrés de Tumaco	Misión Humanitaria	Atención de Emergencia UARIV	Se desvirtua el presunto desplazamiento masivo rural de Teorama y Tibú. en comunicación con alcaldes municipales, personerías y enlaces de Víctimas y ha sido posible establecer que la presunta incursión armada de integrantes de una banda criminal no ha sido confirmada por las autoridades.
Norte de Santander - Tibú	09 - 02 - 2017	Habitantes Municipio de Tibú	Desplazamiento Masivo	Seguimiento y Coordinación de la atención a la emergencia humanitaria	Enlaces de Atención de emergencias se encuentran participando de la entrega de Atención Humanitaria de alimentos y kit de aseo en cumplimiento a los compromisos asumidos en el Subcomité de asistencia de atención departamental que sellevó a caba en la ciudad de pasto de Enero de 2017.  FUENTE: Unidad de Víctimas



Red Nacional de Información  
Información al servicio de las víctimas



UNIDAD PARA LAS VÍCTIMAS



TODOS POR UN  
NUEVO PAÍS  
PAZ EQUIDAD EDUCACIÓN



# MILLONES DE RAZONES

[www.unidadvictimas.gov.co](http://www.unidadvictimas.gov.co)

Bogotá | Línea Gratuita Nacional  
426 1111 | 01 8000 91 11 19

Síguenos en:

