



INFORME

SEMANAL

No. 06

ZONAS VEREDALES Y PUNTOS TRANSITORIOS DE NORMALIZACIÓN

Diciembre 24 de 2016 a 14 Febrero de 2017





Alan Jara U.

Director

Consuelo Barrera Parrado

German Camilo Carbajal

Miguel Ángel Cortés Amaya

Fabian Eduardo Gutierrez

Subdirección de Atención y Prevención de Emergencias - SPAE

Carlos Ernesto Jaramillo Barrero

Subdirector Red Nacional de Información

Maria Adelaida Amaya

Luis Camilo Cárdenas Echeverry

Rafael Enrique Sandoval Pidiache

Equipo Técnico



GLOSARIO DOCUMENTAL

Zonas Veredales Transitorias de Normalización - ZVTN y Puntos Transitorios de Normalización -PTN

1

“Áreas temporales y transitorias, definidas, delimitadas y concertadas entre el Gobierno Nacional y las FARC-EP para llevar a cabo el proceso de dejación de armas e iniciar el tránsito hacia la legalidad de las FARC-EP. Con un período del 02/12/2016 al 31/05/2017. (Fuente: OACP).

Informe Semanal ZVTN-PTN

2

Documento semanal que recopila, categoriza y sistematiza eventos relacionados con la violación de los Derechos Humanos reportados en servicios informativos públicos de carácter nacional y local, con el propósito de identificar riesgos y emergencias en las ZVTN y PTN; como herramienta para la toma de decisiones del Estado, su posible intervención y ealización de seguimiento a dichos eventos.

Índice de Riesgo de Victimización -IRV

3

Herramienta de análisis de violaciones de derechos humanos, cuantitativa, anual y de nivel municipal, soportada en un modelo estadístico multivariado y geo-estadístico. Permite comparar anualmente los niveles de riesgo de victimización entre lo municipios del país.



MILLONES
DE RAZONES

ZONAS VEREDALES DE NORMALIZACIÓN

DEPARTAMENTO	MUNICIPIO	VEREDA	IRV
Antioquia	Anorí	LA PLANCHA	Alto
	Dabeiba	LLANO GRANDE	Medio Alto
	Ituango	SANTA IUCÍA	Alto
	Remedios	CARRIZAL	Medio Alto
	Vigia del Fuerte	VAGAEZ	Medio Alto
Arauca	Araquita	FILIPINAS	Alto
Cauca	La Montañita	EL CARMEN	Alto
	San Viente del Caguan	MIRA VALLE	Alto
Cauca	Buenos Aires	EL CERAL - LA ELVIRA	Medio
	Caldono	LOS MONOS - LA VENTA	Medio Alto
Cauca	Miranda	MONTEREDONDO	Medio Alto
	La Paz	SAN JOSE DE ORIENTE	Medio
Chocó	Ríosucio	BRISAS - LA FLORIDA	Medio Alto
Córdoba	Tierra Alta	GALLO	Medio Alto
Guaviare	San Jose del Guaviare	COLINAS /CHARRAS	Alto
	San Jose del Guaviare	EL RETIRO / COLINAS	Alto
La Guajira	Fonseca	PONDORES	Medio
	Mesetas	LA GUAJIRA - BUENA VISTA	Alto
Meta	La Macarena	PLAYA RICA LA Y "Yari"	Alto
	Vista Hermosa	LA REFORMA - LA COOPERATIVA	Alto
Nariño	Policarpa	BETANIA - LA PALOMA	Alto
	San Andres de Tumaco	VARIANTE - LA PLAYA	Alto
Norte De Santander	Tibú	CAÑO INDIÓ	Alto
Putumayo	Puerto Asís	LA PRADERA - LA CARMELITA	Alto
	Roncevalles	EL OSO	Medio Alto
Tolima	Icononzo	LA FILA	Medio



Fuente: Oficina de Planeación - Unidad para las Víctimas

PUNTOS TRANSITORIOS DE NORMALIZACIÓN



DEPARTAMENTO	MUNICIPIO	IRV
Antioquia	Briseño	Alto
	Cáseres	Medio Alto
Caquetá	Belén de Andaquies	Alto
	Puerto Rico	Medio Alto
Cauca	El Tambo	Medio Alto
Córdoba	Montelíbano	Alto
Meta	Uribe	Alto
Nariño	Barbacoas	Alto
	Leiva	Medio
	Olaya Herrera	Medio Alto
Norte de Santander	Roberto Payán	Medio Alto
	El tarra	Medio
Putumayo	Teorama	Medio bajo
	Orito	Medio Alto
	Puerto Caicedo	Alto
	Puerto Leguizamó	Alto
	San Miguel	Medio
	Valle de Guamuez	Alto
	Villagarzón	Medio

Fuente: Oficina de Planeación - Unidad para las Víctimas

EVENTOS OCURRIDOS

Total Departamentos



7
de 27 Departamentos ZVTN

Total Municipios



9
de 26 Municipios ZVTN

Total Hechos



13
De todo tipo de hecho

HECHOS RELEVANTES

DEPARTAMENTO	MUNICIPIO	ACCIONES ARMADAS	HECHOS CONTRA LA POBLACIÓN	ACCIONES INSTITUCIONALES	TOTAL DTO
Antioquia	Vigía Fuerte			1	1
Arauca	Arauquita			1	1
Caquetá	San Vicente de Caguán		1		1
	La Montañita				
Cauca	Caldono			1	1
Guaviare	San José del Guaviare		1	2	3
Nariño	San Andrés de Tumaco				
	Policarpa				
Norte de Santander	Tibú				
TOTAL			5	5	10

- UDos (2) hechos contra la población, en los municipios de Caldono (Cauca) y Tibú (Norte de Santander).
- Once (11) acciones institucionales cuatro (4) en San Andrés de Tumaco (Nariño); dos (2) en Policarpa (Nariño) y uno (1) en los municipios de Vigía del Fuerte (Antioquia), Arauquita (Arauca), San Vicente del Caguán y La Montañita (Caquetá) y en San José del Guaviare (Guaviare).

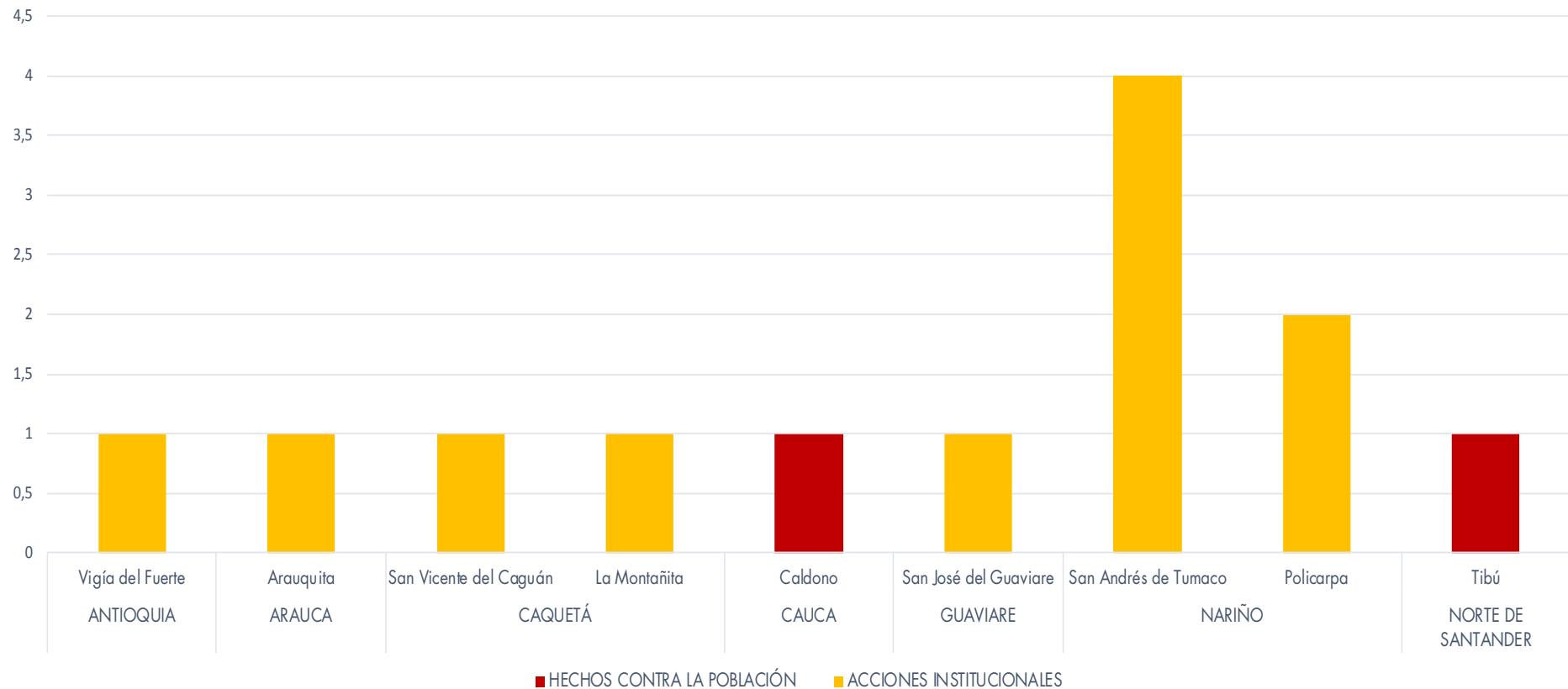
Ver gráfica

Ver en detalle

Ver cifras

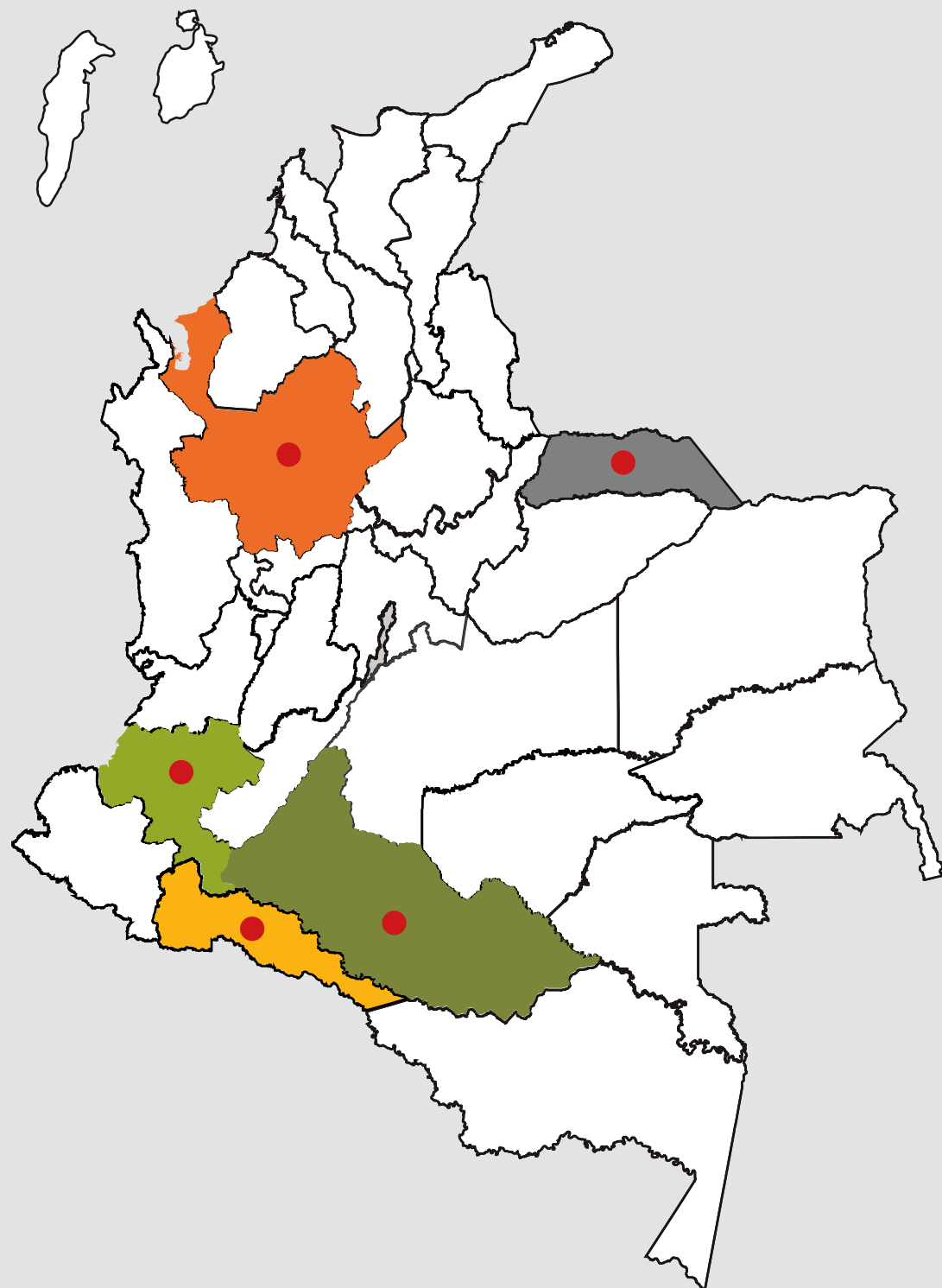
Ver en detalle

DIAGRAMAS DE EVENTOS ZVTN




Fuente: Oficina de Planeación - Unidad para las Víctimas

En el diagrama se observan los eventos reportados en la semana objeto de análisis. Refleja que las acciones institucionales y de atención de emergencias fueron las más repetidas entre los municipios. A su vez, el diagrama indica que se presentó una acción armada de color verde y tres hechos contra la población. En la parte izquierda de la gráfica se observan unos números los cuales reflejan la cantidad de sucesos en cada municipio, siendo Ituango (Antioquia) el que más hechos presentó con tres (3) acciones institucionales.



-  Antioquia
-  Caquetá
-  Cauca
-  Norte de Santander
-  Putumayo

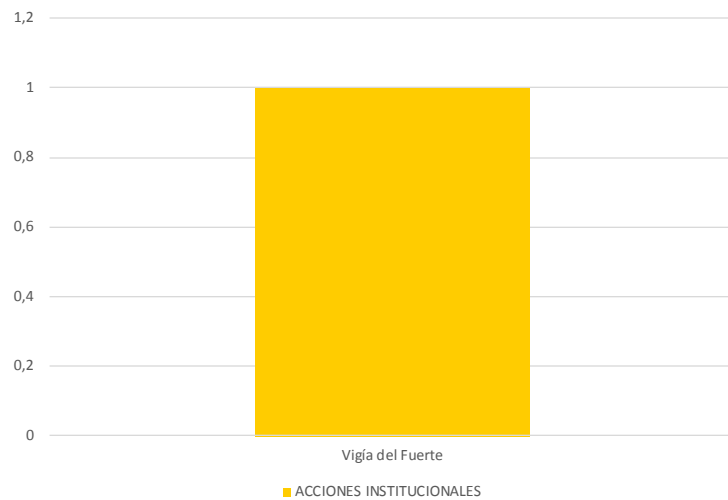
Dar **CLICK** sobre el botón  del mapa en el departamento resaltado en color, para conocer la información más afondo.



ANTIOQUIA

VIGÍA DEL FUERTE:

10/02/2017. La Armada Nacional localizó un laboratorio utilizado para el procesamiento de clorhidrato de cocaína. En total hallaron 450 galones de Acpm, 120 galones de coca líquida, 60 galones de gasolina, cinco galones de ácido sulfúrico, 50 kilogramos de urea, 100 kilogramos de cemento y otros elementos utilizados para el procesamiento del alcaloide. Fuente: Armada Nacional.

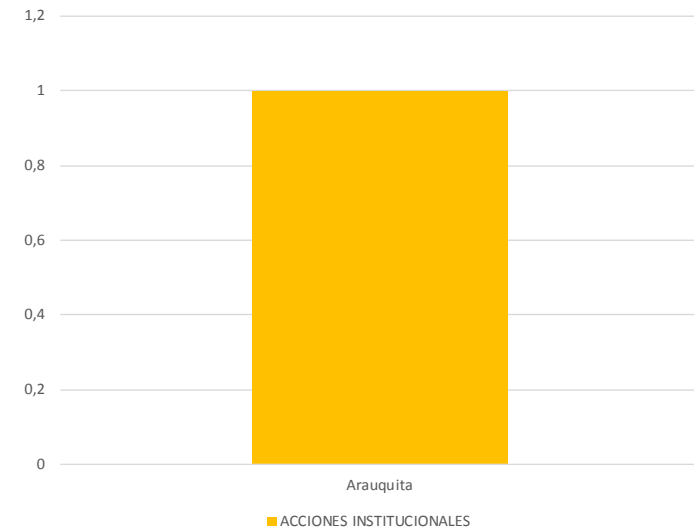


En los diagramas de barras se refleja la variación de los eventos identificados en los diferentes municipios.

ARAUCA

ARAUQUITA:

14/02/2017. Ejército Nacional destruyó de forma controlada una granada de 40 mm en la vereda Las Gaviotas de dicho municipio en el sector La Playita. Fuente: La Voz del Cinaruco.



En los diagramas de barras se refleja la variación de los eventos identificados en los diferentes municipios.



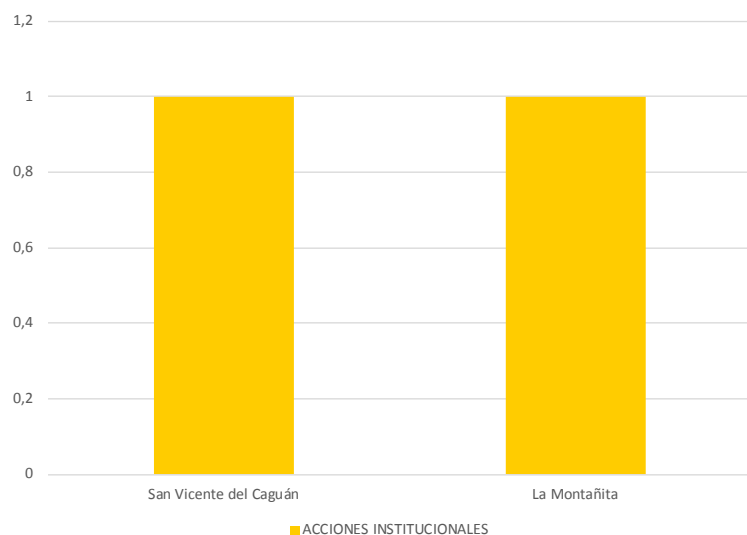
CAQUETÁ

SAN VICENTE DEL CAGUÁN:

13/02/2017. En la Vereda Minas Blancas se inició el desminado humanitario número 01. Se reporta la existencia de un total de 800 minas antipersonal. Fuente: RCN Radio.

LA MONTAÑITA:

11/02/2017. Debido a problemas logísticos la ZVTN de La Montañita podría ser trasladada a otra vereda del municipio. Se espera confirmación de dicho traslado. Fuente: La Nación Caquetá.

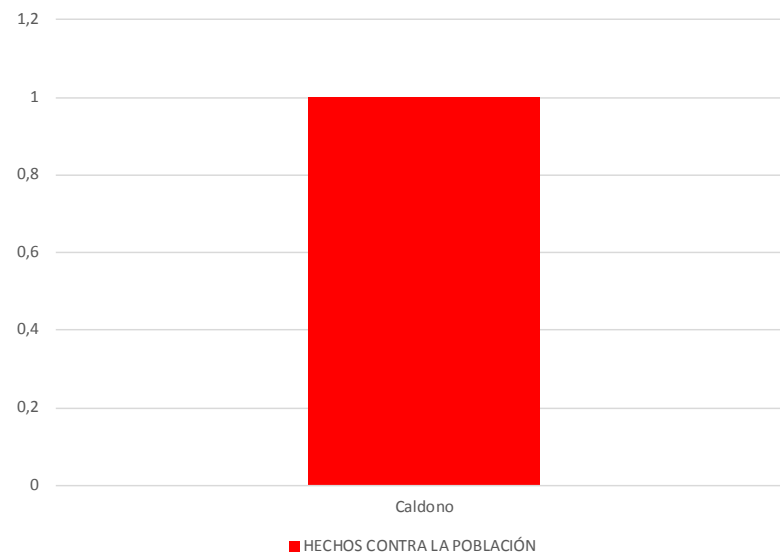


En los diagramas de barras se refleja la variación de los eventos identificados en los diferentes municipios.

CAUCA

CALDONO:

08/02/2017. En el corregimiento Cerro Alto se ha observado la presencia de un grupo de sujetos armados, quienes con el rostro cubierto imponen horario de movilidad haciendo restricción por las vías del sector hasta las 6:00 pm. Fuente: RCN Radio.



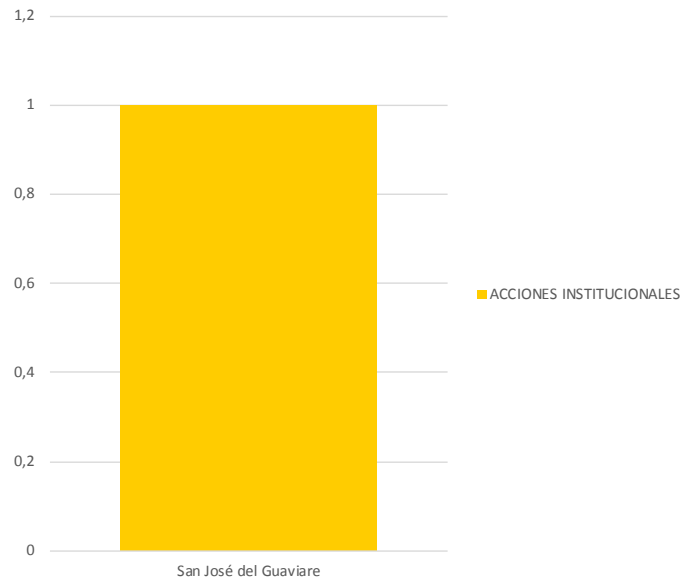
En los diagramas de barras se refleja la variación de los eventos identificados en los diferentes municipios.



GUAVIARE

SAN JOSÉ DEL GUAVIARE:

10/02/2017. La Armada Nacional halló un laboratorio rústico para el procesamiento de pasta base de coca y semilleros con aproximadamente 48.500 matas de coca. En la estructura construida en madera se hallaron 92 galones de insumos líquidos entre ellos hoja de coca en proceso, ácido, permanganato de potasio, así como cinco kilogramos de cemento. En el lugar también fueron hallados seis semilleros con 48.500 matas de coca. Fuente: Armada Nacional.



En los diagramas de barras se refleja la variación de los eventos identificados en los diferentes municipios.

NARIÑO

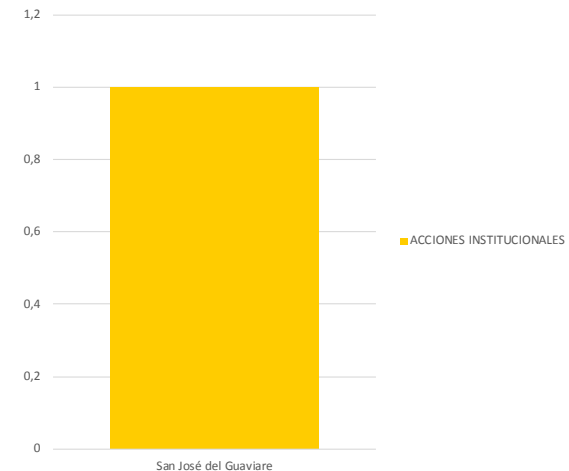
SAN ANDRÉS DE TUMACO:

10/02/2017. Soldados de la Fuerza de Tarea Pegaso ubican y destruyen un laboratorio para el procesamiento de pasta base de coca, que funcionaba en un recito de plástico y madera. Fuente: Diario del sur.

13/02/2017. Soldados a la Brigada Móvil No. 35 ubicaron un depósito ilegal que tenía dos canecas de 55 galones, cinco kilos de cal, 10 kilos de urea y 40 galones gasolina. Fuente: Unidad para las Víctimas.

POLICARPA:

Soldados adscritos a la Brigada Móvil No. 35 ubicaron un depósito ilegal que contenía medio kilo de pentoita, una escopeta, un metro de cordón detonante y cinco cargas dirigidas. Fuente: Unidad para las Víctimas.



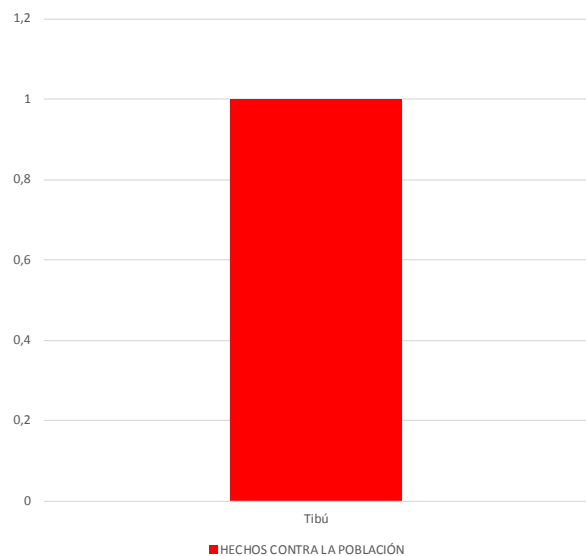
En los diagramas de barras se refleja la variación de los eventos identificados en los diferentes municipios.



NORTE DE SANTANDER

TIBÚ:

09/02/2017. Habitantes de veredas aledañas se trasladaron hacia La Gabarra, tras presuntas amenazas de hombres que llegaron a la zona abandonada por las Farc. Fuente: El Espectador.



En los diagramas de barras se refleja la variación de los eventos identificados en los diferentes municipios.



TOTAL HECHOS

del 24 de Diciembre 2016 - 14 de Febrero de 2017

DEPARTAMENTO	MUNICIPIO	ACCIONES ARMADAS	HECHOS CONTRA LA POBLACIÓN	ACCIONES INSTITUCIONALES	TOTAL DTO
Antioquia	Anorí	1	1	1	12
	Briceño		1		
	Cárceres		1		
	Remedios			1	
	Vigía del Fuerte			1	
	Ituango		1	4	
Arauca	Araucuita	1	1	2	4
Caquetá	San Vicente del Caguán	1	2	4	9
	La Montañita			2	
Cauca	Buenos Aires		2	1	4
	Caldono		1		
Chocó	Riosucio			2	2
Córdoba	Tierralta			3	3
Guaviare	San José del Guaviare			5	5
Nariño	San Andrés de Tumaco		1	14	17
	Policarpa			2	
Norte de Santander	Tibú	2	3	6	11
Putumayo	Puerto Asís			2	2
TOTAL		2	14	50	69

Total departamentos



10

de 27 Departamentos ZVTN



Total municipios

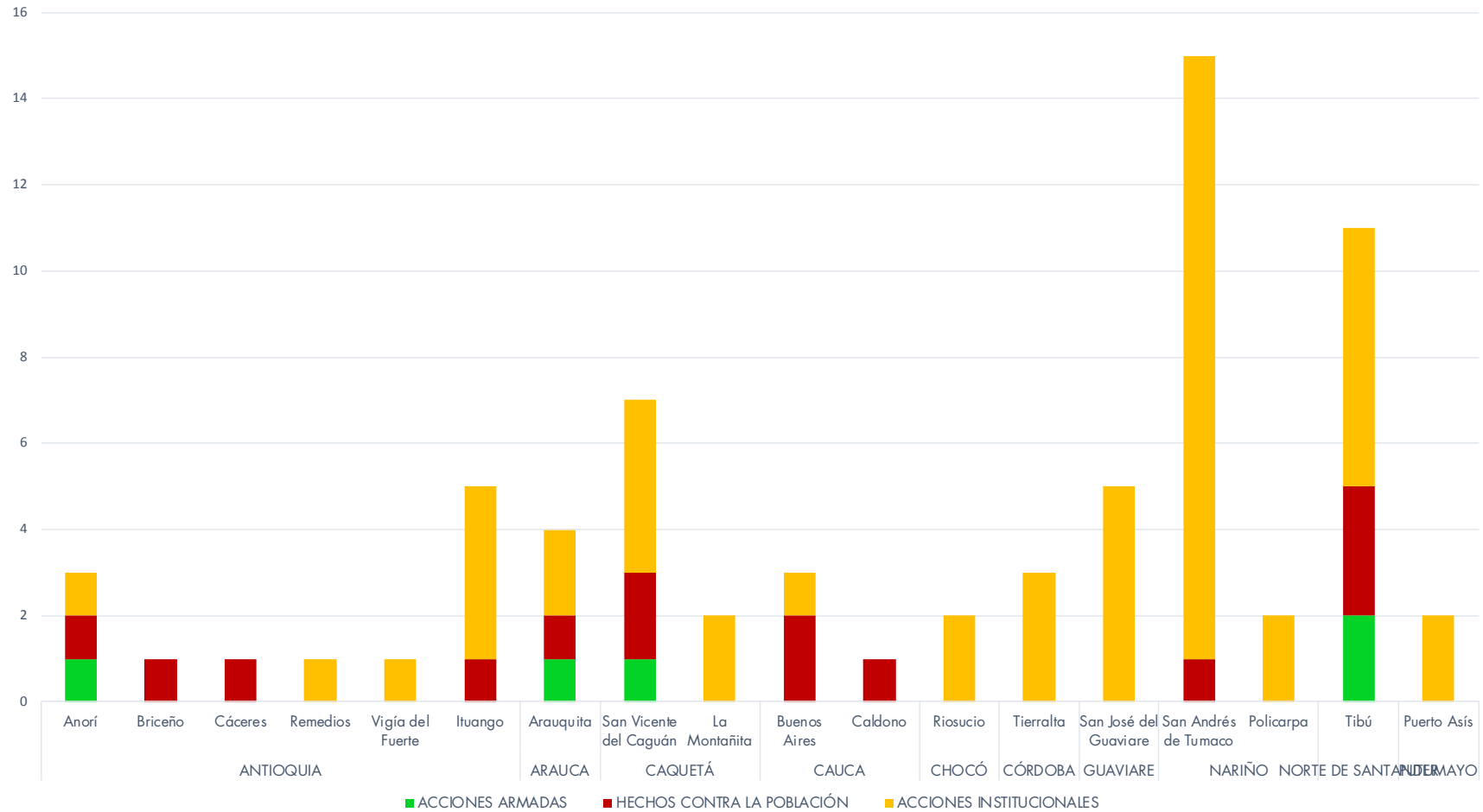


18

de 26 Municipios ZVTN

DIAGRAMAS DE EVENTOS ZVTN

6 primero informes



Fuente: Bitácora Diaria

PROYECTOS AGROPECUARIOS Y DE INFRAESTRUCTURA SOCIAL Y COMUNITARIA

1 PROYECTOS AGROPECUARIOS



2 PROYECTOS DE INFRAESTRUCTURA SOCIAL Y COMUNITARIA



ALIANZA UARIV-GOBERNACIONES/MUNICIPIOS

AVANCES

Reuniones de trabajo con SENA para establecer los lineamientos bajo los cuales se establecería la alianza.

SENA se encuentra identificando las zonas donde se puede hacer la intervención conjunta.

Pendiente definir encargados por parte del SENA para el trabajo de las líneas de proyectos: Agro e Infraestructura

ACCIONES: PROYECTOS AGROPECUARIOS Y DE INFRAESTRUCTURA SOCIAL Y COMUNITARIA

GOBERNACIÓN / ALCALDIA	ACCIONES	AVANCES AGRO	AVANCES ISC
Gobernación Nariño	Reunión con Gobernación Nariño y presentación de lineamientos y documentos guía. Proyectos para Policarpa, San Andres de Tumaco, Roberto Payan, Barbacoas, Leiva, Los Andes, Olaya Herrera		Mesa técnica con funcionarios de la oficina de DDHH Gobernación Nariño, Secretarías de Educación, Cultura y de deporte del Depto. para presentación lineamientos y definición de aportes de las entidades. Gobernación Nariño planea aportar 300 mll mediante dotación de los espacios a construir. Alcaldías municipales están a cargo de los recursos para contrapartida (mano de obra). Se estima presentación proyectos el 20 de febrero 2017
Gobernación Cauca	Proyectos para Caldon, Buenos Aires, Miranda y El Tambo.		Reunión de trabajo con IRD para revisión de trabajo conjunto.
Municipio Mesetas	Socialización con Alcaldía de los lineamientos de los proyectos.	Acompañamiento a municipio y asesoría para formulación de proyectos. Se estima presentación proyecto el 20 de febrero 2017	Acompañamiento a municipio y asesoría para formulación de proyectos. Se estima presentación proyecto el 20 de febrero 2017
Municipio Belén de los Andaquíes	Zona focalizada por IRD para apoyo a municipios en proyectos de ISC		Remisión de lineamientos y documentos guía para la formulación de los proyectos. Reunión de trabajo para definición de plazos máximos y asesoría sobre tipo de apoyo UARIV. Se estima presentación proyecto el 20 de febrero 2017
Municipio Miraflores	Socialización con Alcaldía de los lineamientos de los proyectos. Remisión de documentación guía y formatos para presentación	Acompañamiento a municipio y asesoría para formulación de proyectos. Se estima presentación proyecto el 20 de febrero 2017	Acompañamiento a municipio y asesoría para formulación de proyectos. Se estima presentación proyecto el 20 de febrero 2017
Municipio Tibú	Socialización con Alcaldía de los lineamientos de los proyectos. Remisión de documentación guía y formatos para presentación		Reunión de trabajo y remisión de lineamientos y documentos guía para la formulación de los proyectos. Se estima presentación proyecto el 20 de febrero 2017
Municipio Teorama	Socialización con Alcaldía de los lineamientos de los proyectos. Remisión de documentación guía y formatos para presentación		Reunión de trabajo y remisión de lineamientos y documentos guía para la formulación de los proyectos. Se estima presentación proyecto el 20 de febrero 2017
Municipio El Retorno	Socialización con Alcaldía de los lineamientos de los proyectos. Remisión de documentación guía y formatos para presentación	Reunión de trabajo y remisión de lineamientos y documentos guía para la formulación de los proyectos. Se estima presentación proyecto el 20 de febrero 2017	Reunión de trabajo y remisión de lineamientos y documentos guía para la formulación de los proyectos. Se estima presentación proyecto el 20 de febrero 2017

ACCIONES: PROYECTOS AGROPECUARIOS Y DE INFRAESTRUCTURA SOCIAL Y COMUNITARIA

FORMULACIÓN DE PROYECTOS	AVANCES	
<p>De acuerdo con la información previa, los municipios y gobernaciones citadas a continuación se encuentran en el proceso de formulación de los proyectos. (Plazo presentación a UARIV 20 de Febrero 2017).</p>	<p>Focalización de municipios del grupo Retornos que se espera sean apoyados por la SPAE bajo el mecanismo de Infraestructura Social y Comunitaria.</p>	<p>Resultado de las fases de proyectos de la vigencia previa, se cuenta con proyectos en estado de formulación, los cuales serán evaluados técnicamente y actualizados de acuerdo con los parámetros actuales del mecanismo.</p>
<p>Gobernación Nariño, Gobernación Cauca, Municipio Mesetas, Municipio Belén de los Andiques, Municipio Miraflores, Municipio Tibu, Municipio Tibu, Municipio Teorama, Municipio El Retorno</p>	<p>Municipios: Miranda, Fonseca, Montelibano, Tierralta, Puerto Caicedo, Orito, San Miguel y Puerto Leguizamo</p>	<p>Los municipios con iniciativas y/o proyectos avanzados y de las zonas focalizadas son: Ituango, Dabeiba, Vigía del Fuerte, Cartagena del Chaira, Caldon, Buenos Aires, La Paz, Riosucio, Vistahermosa, Mesetas, La Macarena, , El Tarra, Planadas</p>

ACCIONES

PLAN DE CONTINGENCIA (PC)

COORDINACIÓN TERRITORIAL

CAPACITACIÓN Y ASISTENCIA TÉCNICA

Coordinación con alcaldías y gobernaciones* de cronogramas para la actualización de planes de contingencia municipales en los CTJT. Ante la imposibilidad de los funcionarios de la UARIV de trasladarse a los municipios, las agendas de semanas anteriores fueron canceladas.

*En algunos casos se han hecho coordinaciones con cooperación internacional

Desarrollo y remisión de herramientas pedagógicas para la asistencia técnica en PC: "plantilla PC" y "caja de herramientas para la capacitación a CTJT en PC, disponible en internet.

Gestión administrativa para la remisión de cartillas físicas de orientaciones para la construcción planes de contingencia a las direcciones territoriales.

Articulación con el Ministerio del Interior para:
*Diseñar en 2017 un aplicativo en RUSICTS que permita a los entes territoriales diligenciar el PC.

*Actualizar orientaciones en PC a través de la "Escuela Virtual Víctimas".

*Emisión de lineamiento a todas las entidades territoriales para que activen la ruta de protección definida en el PC cuando se presenten casos de amenaza.

Socialización a enlaces de 15 territoriales de la UARIV de lineamientos y contenidos para la asistencia técnica en PC (virtuales y telefónicas)

Remisión de orientaciones para la actualización de PC a enlaces de víctimas de 51 municipios focalizados (virtual y telefónica)

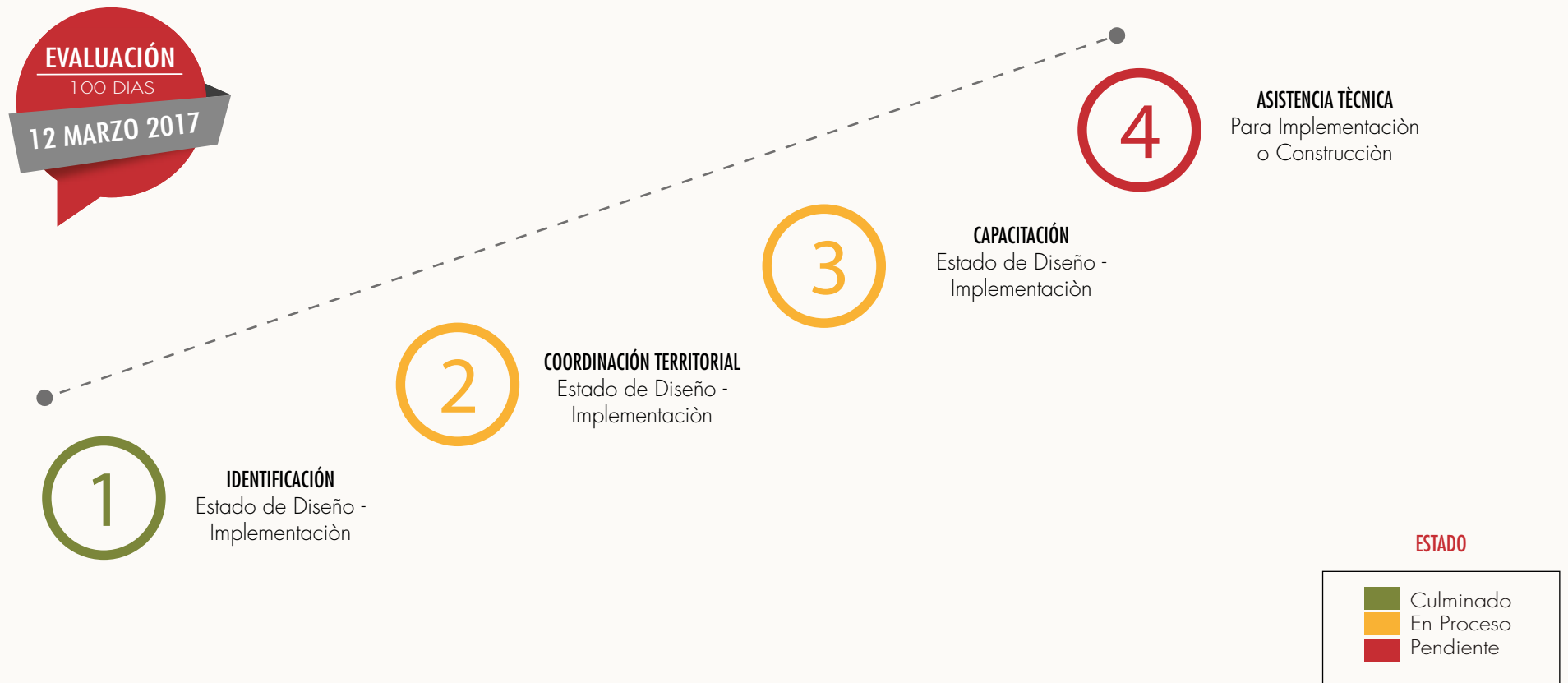
Articulación con el DAICMA para generar lineamientos en el marco del PC para la construcción de la ruta de atención inmediata de casos de accidente por minas antipersonal de población civil.

Realización de 2 CTJT para socializar los lineamientos para la actualización de planes de contingencia. (Tierralta y Riosucio).

Encuentros con enlaces de víctimas en ciudades capitales para realizar asistencia técnica y coordinar la actualización de planes (municipales: Guajira, Caquetá y Guaviare, gobernación: Meta y Nariño)

ACCIONES

PLAN DE CONTINGENCIA



ACCIONES

APOYO SUBSIDIARIO EN AHI

1 - FOCALIZACIÓN

Es la elaboración del estudio técnico, focalización de los municipios a apoyar subsidiariamente.

Resultado:

- * 128 municipios en total
- * 18 Municipios coinciden con los zonas PAZ (PDET / ZVTN / Núcleos)
- * 9 Departamentos coinciden con zonas PAZ



2 - COORDINACIÓN D. TERRITORIAL

Es el proceso de asistencia técnica y línea de trabajo a las D.T de la Unidad

Resultado:

- * 22 Direcciones territoriales con Asistencia técnica y línea de trabajo efectuadas. 100% de avance



3 - NOTIFICACIÓN MUNICIPIOS

Es el ejercicio de notificar por medio de oficio y por correo electrónico a los municipios focalizados para el apoyo subsidiario 2017.

Resultado:

- * 128 Municipios notificados 100% de avance

4 - COMUNICACIÓN A GOBERNACIONES – CORRESPONSABILIDAD

son los oficios remitidos a las gobernaciones para coordinar con la Unidad el apoyo en AHI

Resultado:

- * 9 Departamentos que coinciden con zonas de PAZ
- * 100% de avance



5 - CAPACITACIÓN / ASISTENCIA TÉCNICA

Es el proceso de asesorías a gobernaciones frente a la corresponsabilidad – como apoyar a sus municipios con AHÍ.

Resultado:

- * Reuniones realizadas 4 de 9
- * 44% DE AVANCE



6 - FORMALIZACIÓN

Es el cumplimiento de los requisitos mínimos para iniciar con la implementación del apoyo subsidiario (giros de AHÍ).

Resultado:

- * 128 municipios en total
- * 94% de avance
- * 18 Municipios coinciden con los zonas PAZ 100% formalizados



www.unidadvictimas.gov.co

Bogotá | Línea Gratuita Nacional
426 1111 | 01 8000 91 11 19

Síguenos en:

