



**INFORME**

SEMANAL

No. 03

# ZONAS VEREDALES Y PUNTOS TRANSITORIOS DE NORMALIZACIÓN

Diciembre 24 de 2016 a 24 Enero de 2017





Alan Jara U.

**Director**

Consuelo Barrera Parrado

German Camilo Carbajal

Miguel Ángel Cortés Amaya

Fabian Eduardo Gutierrez

**Subdirección de Atención y Prevención de Emergencias - SPAE**

Carlos Ernesto Jaramillo Barrero

**Subdirector Red Nacional de Información**

Maria Adelaida Amaya

Luis Camilo Cárdenas Echeverry

Rafael Enrique Sandoval Pidiache

**Equipo Técnico**



# GLOSARIO DOCUMENTAL

## Zonas Veredales Transitorias de Normalización - ZVTN y Puntos Transitorios de Normalización -PTN

1

“Áreas temporales y transitorias, definidas, delimitadas y concertadas entre el Gobierno Nacional y las FARC-EP para llevar a cabo el proceso de dejación de armas e iniciar el tránsito hacia la legalidad de las FARC-EP. Con un período del 02/12/2016 al 31/05/2017. (Fuente: OACP).

## Informe Semanal ZVTN-PTN

2

Documento semanal que recopila, categoriza y sistematiza eventos relacionados con la violación de los Derechos Humanos reportados en servicios informativos públicos de carácter nacional y local, con el propósito de identificar riesgos y emergencias en las ZVTN y PTN; como herramienta para la toma de decisiones del Estado, su posible intervención y ealización de seguimiento a dichos eventos.

## Índice de Riesgo de Victimización -IRV

3

Herramienta de análisis de violaciones de derechos humanos, cuantitativa, anual y de nivel municipal, soportada en un modelo estadístico multivariado y geo-estadístico. Permite comparar anualmente los niveles de riesgo de victimización entre lo municipios del país.



MILLONES  
DE RAZONES

# ZONAS VEREDALES DE NORMALIZACIÓN

DEPARTAMENTO	MUNICIPIO	VEREDA	IRV
Antioquia	Anorí	LA PLANCHA	Alto
	Dabeiba	LLANO GRANDE	Medio Alto
	Ituango	SANTA IUCÍA	Alto
	Remedios	CARRIZAL	Medio Alto
	Vigia del Fuerte	VAGAEZ	Medio Alto
Arauca	Araquita	FILIPINAS	Alto
Cauca	La Montañita	EL CARMEN	Alto
	San Viente del Caguan	MIRA VALLE	Alto
Cesar	Buenos Aires	EL CERAL - LA ELVIRA	Medio
	Caldono	LOS MONOS - LA VENTA	Medio Alto
Chocó	Miranda	MONTEREDONDO	Medio Alto
	La Paz	SAN JOSE DE ORIENTE	Medio
Córdoba	Ríosucio	BRISAS - LA FLORIDA	Medio Alto
	Tierra Alta	GALLO	Medio Alto
Guaviare	San Jose del Guaviare	COLINAS /CHARRAS	Alto
	San Jose del Guaviare	EL RETIRO / COLINAS	Alto
La Guajira	Fonseca	PONDORES	Medio
	Mesetas	LA GUAJIRA - BUENA VISTA	Alto
Meta	La Macarena	PLAYA RICA LA Y "Yari"	Alto
	Vista Hermosa	LA REFORMA - LA COOPERATIVA	Alto
Nariño	Policarpa	BETANIA - LA PALOMA	Alto
	San Andres de Tumaco	VARIANTE - LA PLAYA	Alto
Norte De Santander	Tibú	CAÑO INDIÓ	Alto
Putumayo	Puerto Asís	LA PRADERA - LA CARMELITA	Alto
	Roncevalles	EL OSO	Medio Alto
Tolima	Icononzo	LA FILA	Medio



Fuente: Oficina de Planeación - Unidad para las Víctimas

# PUNTOS TRANSITORIOS DE NORMALIZACIÓN



DEPARTAMENTO	MUNICIPIO	IRV
Antioquia	Briseño	Alto
	Cáseres	Medio Alto
Caquetá	Belén de Andaquies	Alto
	Puerto Rico	Medio Alto
Cauca	El Tambo	Medio Alto
Córdoba	Montelíbano	Alto
Meta	Uribe	Alto
Nariño	Barbacoas	Alto
	Leiva	Medio
	Olaya Herrera	Medio Alto
Norte de Santander	Roberto Payán	Medio Alto
	El tarra	Medio
Putumayo	Teorama	Medio bajo
	Orito	Medio Alto
	Puerto Caicedo	Alto
	Puerto Leguizamó	Alto
	San Miguel	Medio
	Valle de Guamuez	Alto
	Villagarzón	Medio

Fuente: Oficina de Planeación - Unidad para las Víctimas

# EVENTOS OCURRIDOS

## Total Departamentos



8

de 27 Departamentos ZVTN

## Total Municipios



8

de 26 Municipios ZVTN

## Total Hechos



13

De todo tipo de hecho

# HECHOS RELEVANTES

DEPARTAMENTO	MUNICIPIO	ACCIONES ARMADAS	HECHOS CONTRA LA POBLACIÓN	ACCIONES INSTITUCIONALES	TOTAL DTO
Antioquia	Ituango			1	1
Arauca	Arauquita		1		1
Caquetá	San Vicente del Caguán	1		1	2
Cauca	Buenos Aires			1	1
Chocó	Riosucio			2	2
Nariño	San Andrés de Tumaco			3	3
Norte de Santander	Tibú		1	3	4
Córdoba	Tierralta			1	1
<b>TOTAL</b>		<b>1</b>	<b>2</b>	<b>12</b>	<b>15</b>

- Dos (2) acciones armadas, una (1) en Tibú (Norte de Santander) y otra en Arauquita (Arauca);
- San Vicente del Caguán (Caquetá) un (1) homicidio;
- San Andrés de Tumaco (Nariño) y en Tibú (Norte de Santander) se produjeron dos capturas;
- San Andrés de Tumaco (Nariño) y Tierralta (Córdoba) atención a dos emergencia humanitarias por parte de la Unidad para las Víctimas y,
- En los municipios de Riosucio (Chocó), Ituango (Antioquia) y Buenos Aires (Cauca) se presentaron acciones institucionales

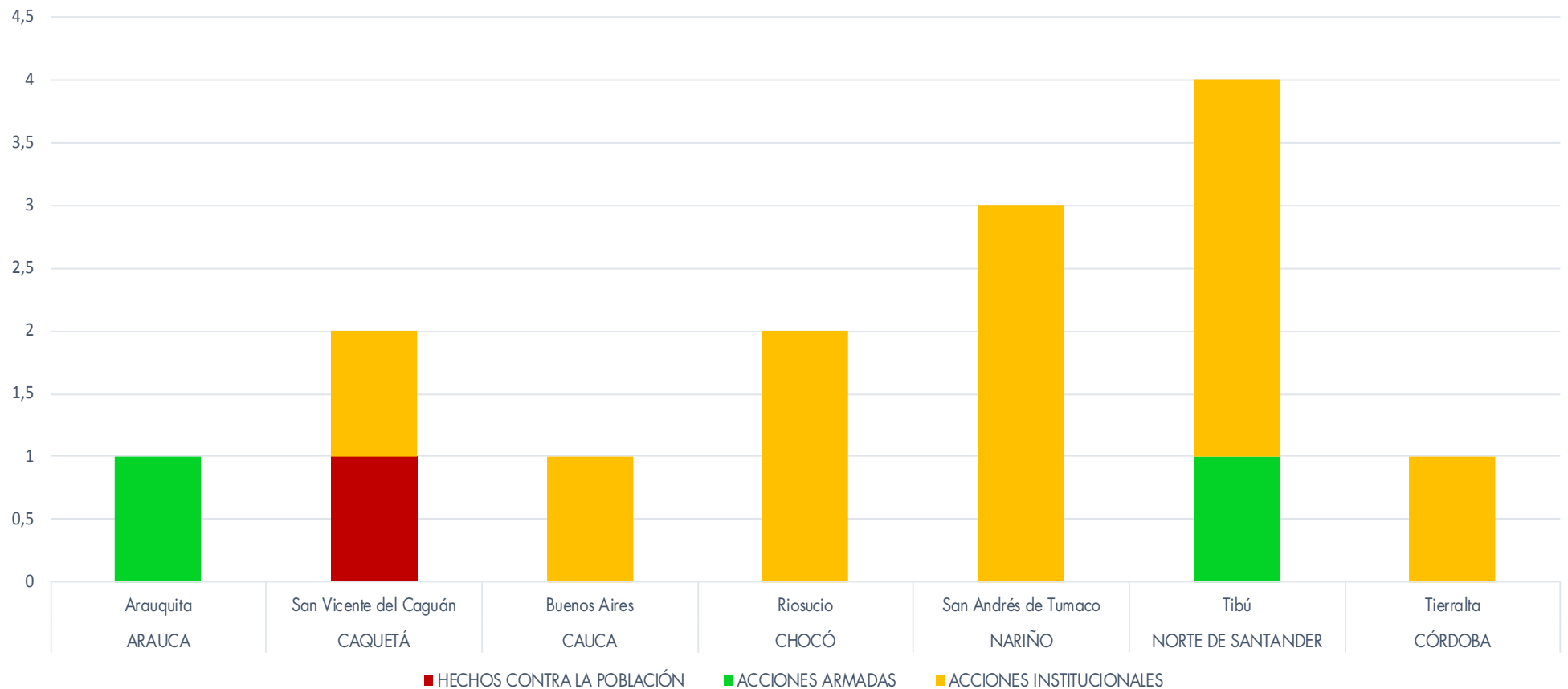
Ver gráfica

Ver en detalle

Ver cifras

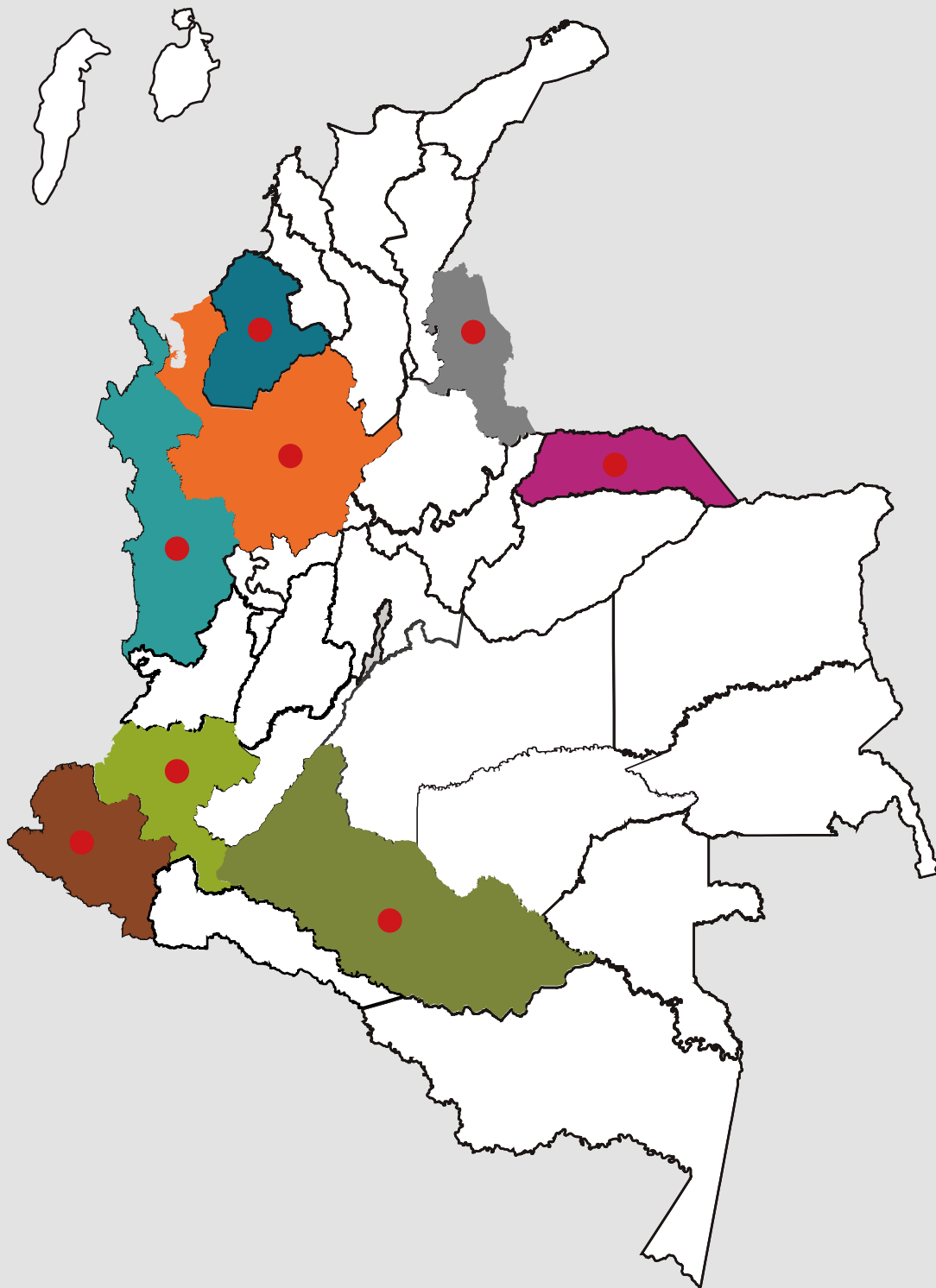
Ver en detalle

# DIAGRAMAS DE EVENTOS ZVTN




**Fuente:** Oficina de Planeación - Unidad para las Víctimas

En el diagrama se observan los eventos reportados en la semana objeto de análisis. Refleja que las acciones institucionales y de atención de emergencias fueron las más repetidas entre los municipios. A su vez, el diagrama indica que se presentaron dos hechos contra la población de color rojo; de igual forma, la barra de color verde indica una acción armada sucedida en el municipio señalado. En la parte izquierda de la gráfica se observan unos números los cuales reflejan la cantidad de sucesos en cada municipio, siendo San José del Guaviare (Guaviare) y Tumaco (Nariño) los que más hechos presentaron con dos cada uno.



- |   |  |
|---|--|
|  Antioquia |  Chocó              |
|  Arauca    |  Nariño             |
|  Cauca     |  Norte de Santander |
|  Cauca     |  Córdoba            |

Dar **CLICK** sobre el botón  del mapa en el departamento resaltado en color, para conocer la información más afondo.



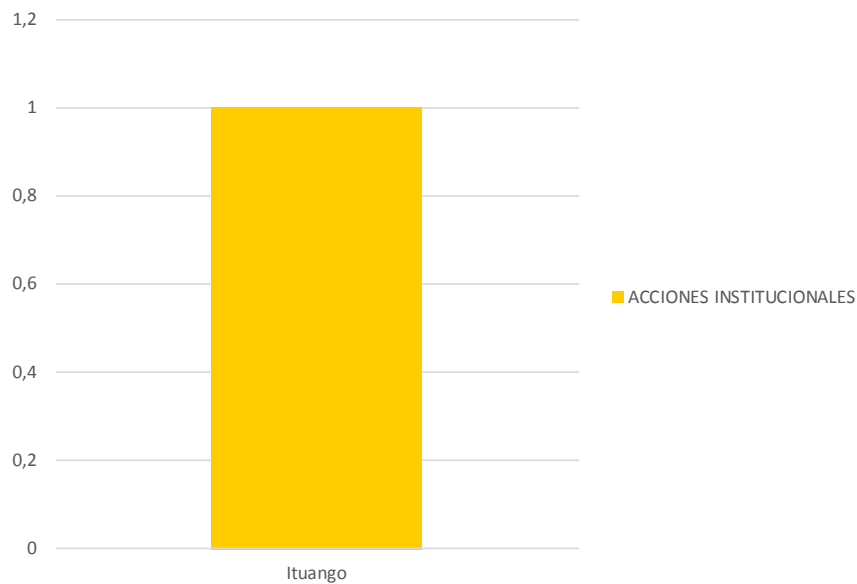
Fuente: Registro Único de Víctimas - RUV



# ANTIOQUIA

## ITUANGO:

**17/01/2016.** El Ejército Nacional erradicó 40.000 matas de cultivo ilegal de coca y destruyó un laboratorio dedicado a la producción de pasta de base de coca y sus derivados. Fuente: El Mundo.

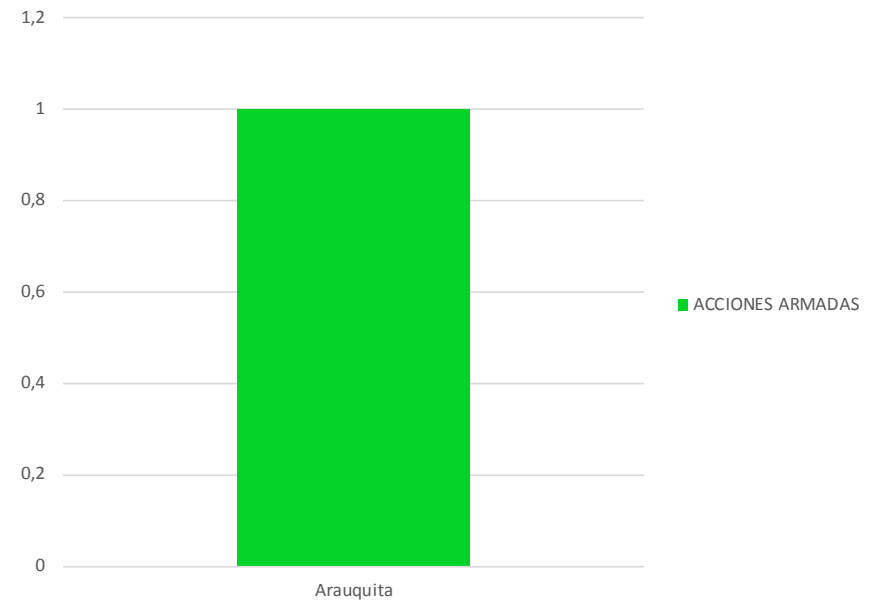


En los diagramas de barras se refleja la variación de los eventos identificados en los diferentes municipios.

# ARAUCA

## ARAUQUITA:

**22/01/2017.** Se presentaron 7 atentados contra el oleoducto Caño Limón-Coveñas. Los ataques dejaron varios orificios en diferentes vías. Fuente: RCN Radio.



En los diagramas de barras se refleja la variación de los eventos identificados en los diferentes municipios.

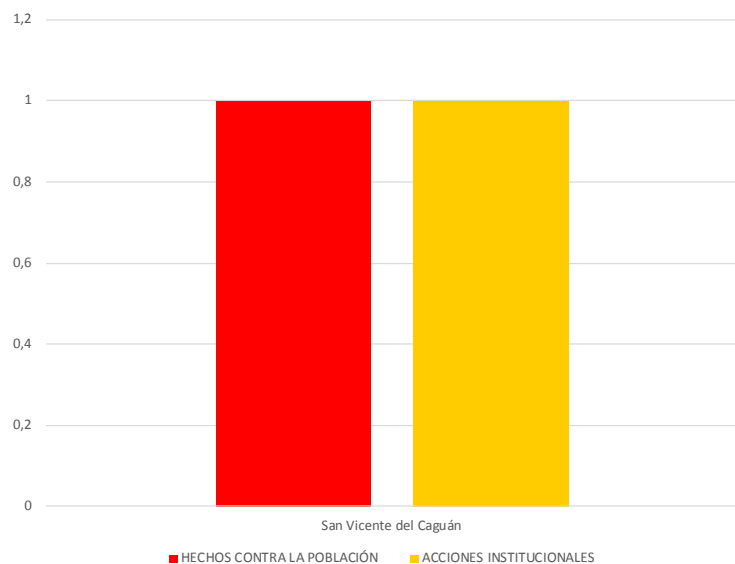


# CAQUETÁ

## SAN VICENTE DEL CAGUÁN:

**16/01/2017.** Fue encontrado el cuerpo de un hombre con disparo de arma de fuego a 500 metros del punto de venta de ganado de corralejas. Fuente: Caracol Radio.

**18/01/2017.** El Bloque su de las Farc en un comunicado reconoció los combates entre sus hombres y grupos disidentes. Fuente: RCN Radio.

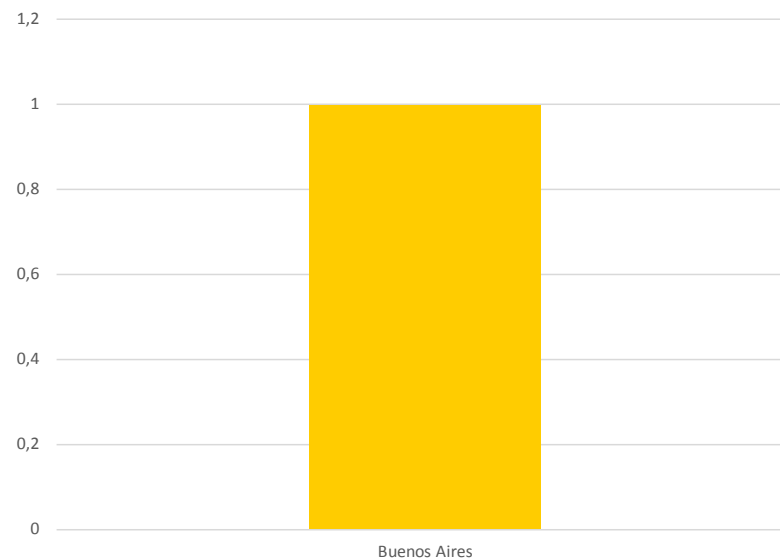


En los diagramas de barras se refleja la variación de los eventos identificados en los diferentes municipios.

# CAUCA

## BUENOS AIRES:

**22/01/2017.** El Ejército Nacional destruyó un campo minado de 200 metros instalado por la guerrilla. En total había 10 minas de 40 cm de largo. Fuente: Periódico Virtual.



En los diagramas de barras se refleja la variación de los eventos identificados en los diferentes municipios.

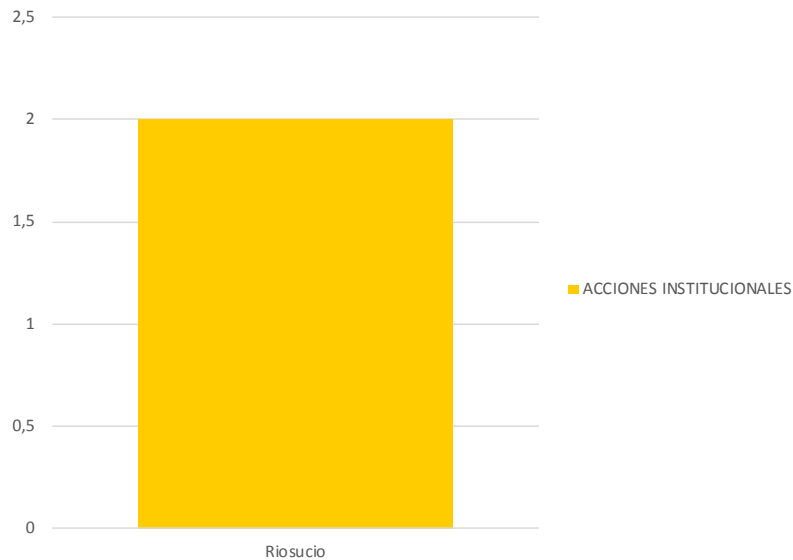


# CHOCÓ

## RIOSUCIO:

**18/01/2017.** Enlaces de Prevención y Atención de Emergencias se encuentran participando en el Comité Territorial de Justicia Transicional con el fin de evaluar la emergencia humanitaria que se está presentando en las comunidades de Salaquí y Cacarica. Fuente: Unidad para las Víctimas.

**23/01/2017.** La Armada Nacional logró la incautación de 197.5 kilos de clorhidrato de cocaína y material de guerra del Eln.

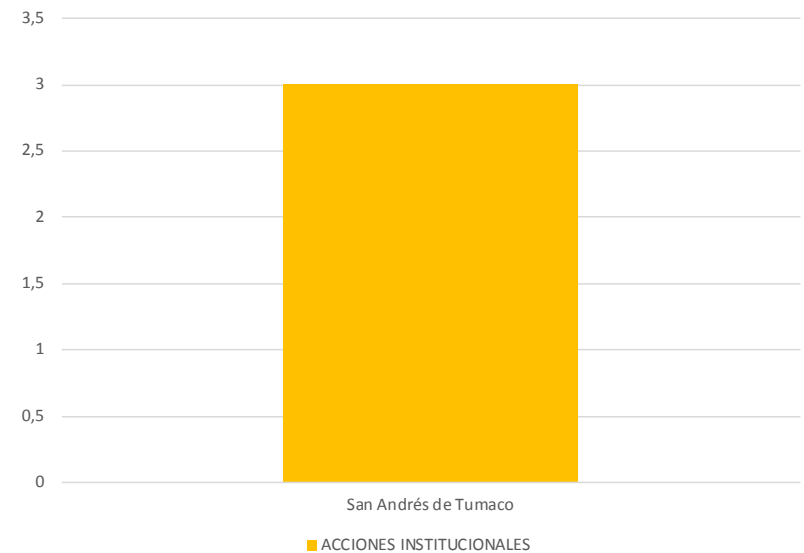


En los diagramas de barras se refleja la variación de los eventos identificados en los diferentes municipios.

# NARIÑO

## SAN ANDRÉS DE TUMACO:

**17/01/2017.** La Policía Nacional capturó un hombre que cargaba un arma de fuego tipo subametralladora MP5 calibre 9 mm, con 5 cargadores para la misma, 50 cartuchos de calibre 9 mm y 61 cartuchos calibre 5.7x28 mm. Fuente: Policía Nacional.



En los diagramas de barras se refleja la variación de los eventos identificados en los diferentes municipios.

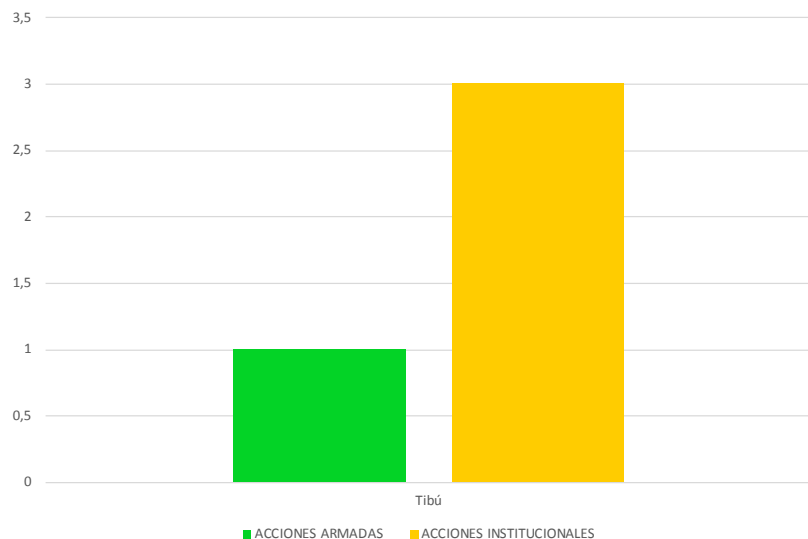


# NORTE DE SANTANDER

## TIBÚ:

**17/01/2017.** La Policía Nacional capturaron a tres hombres y una mujer por la presunta participación en varios homicidios, un secuestro, extorsión y tráfico de estupefacientes.

**19/01/2017.** Fueron activados artefactos explosivos al paso de un grupo de militares, la rápida reacción de los uniformados evitó que resultaran heridos.  
Fuente: Caracol Radio.

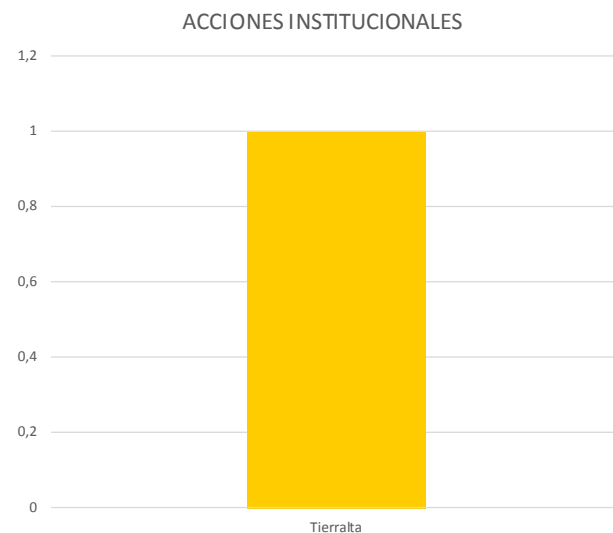


En los diagramas de barras se refleja la variación de los eventos identificados en los diferentes municipios.

# CORDOBÁ

## TIERRALTA:

**17/01/2017.** Enlaces de Prevención y Atención de emergencias se encuentran brindando asistencia técnica al nuevo enlace de víctimas en lo concerniente a la responsabilidad del ente territorial en la Atención Humanitaria Inmediata. Fuente: Unidad para las Víctimas.



En los diagramas de barras se refleja la variación de los eventos identificados en los diferentes municipios.



# MISIONES HUMANITARIAS Y ATENCIÓN DE EMERGENCIAS - UARIV

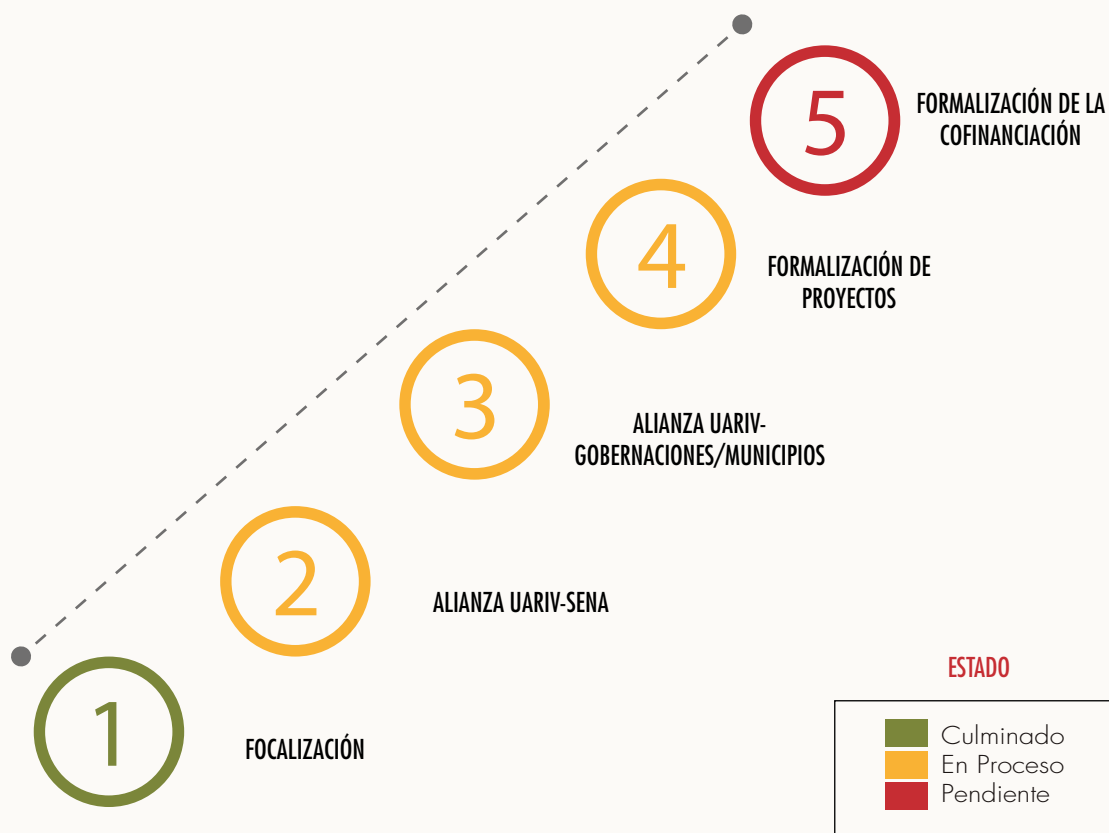
DEPARTAMENTO / MUNICIPIO	FECHA	AFECTACIÓN	EVENTO	INTERVENCIÓN	ACCIONES
Riosucio/Chocó	18 - 01 - 2017	Cuencas de Cacarica y Salaquí	Amenzas e Intimidaciones generalizadas	Seguimiento y Coordinación de la atención a la emergencia humanitaria	Se reporta la incursión de un grupo armado en las cuencas de Cacarica y Salaquí. El riesgo que representa dicha incursión motivó el desarrollo de una misión humanitaria y la participación de un escenario de seguimiento al riesgo y posibles intervenciones de población en la zona.
Tierralta/Córdoba	19 - 01 - 2017	Corregimiento Saiza	Homicidios	Seguimiento y Coordinación de la atención a la emergencia humanitaria	Reporte del Incremento de homicidios en zona rural del municipio (incluyendo un líder social) Motivó el desarrollo de: Misiones humanitarias y participación en escenarios de coordinación de la atención de los familiares de las víctimas.
Nariño - San Andrés de Tumaco	12 - 01 - 2017	Comunidad afrocolombiana Pital de la Costa	Desplazamiento Masivo	Atención emergencias UARIV	Misiones Humanitarias en Tumaco Mosquera, entrega de ayuda humanitaria en la inmediatez, participación en escenarios de coordinación departamentales y municipales. Coordinación en la atención en todos los componentes.

# PROYECTOS AGROPECUARIOS Y DE INFRAESTRUCTURA SOCIAL Y COMUNITARIA

## 1 PROYECTOS AGROPECUARIOS




## 2 PROYECTOS DE INFRAESTRUCTURA SOCIAL Y COMUNITARIA

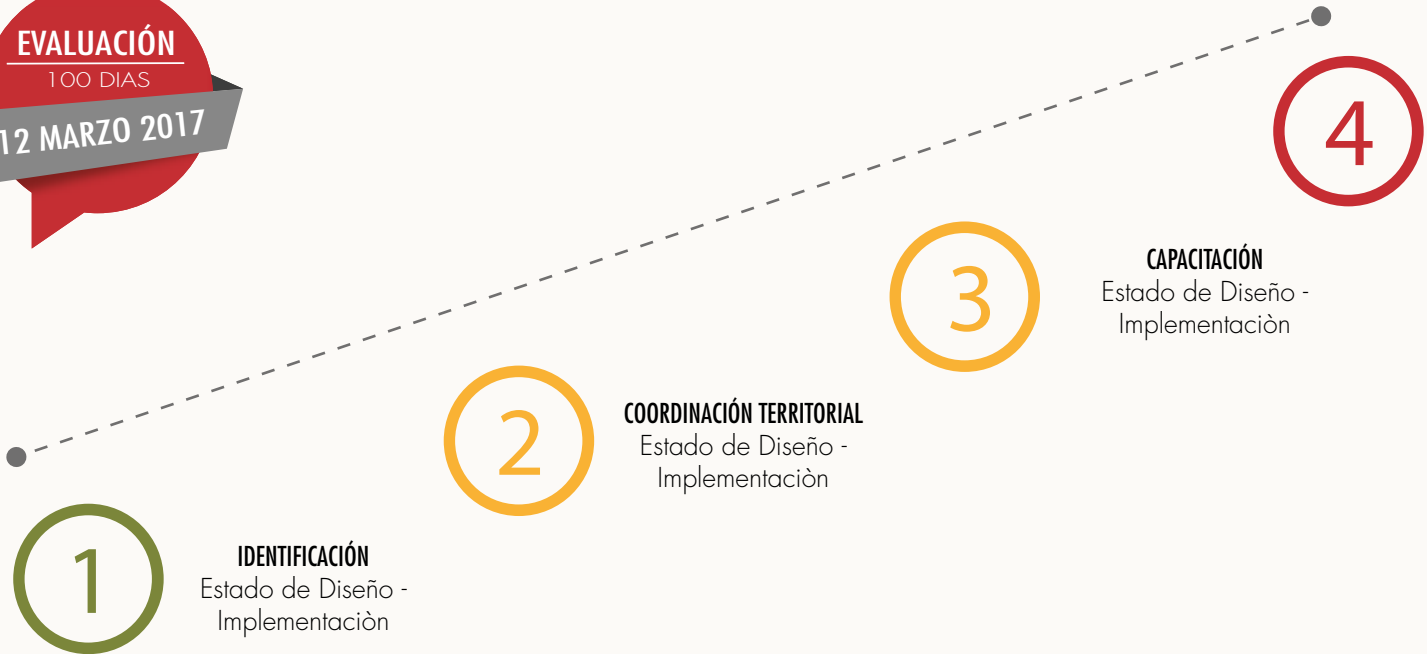


# ACCIONES

## PLAN DE CONTINGENCIA



**EVALUACIÓN**  
100 DIAS  
12 MARZO 2017



**ESTADO**

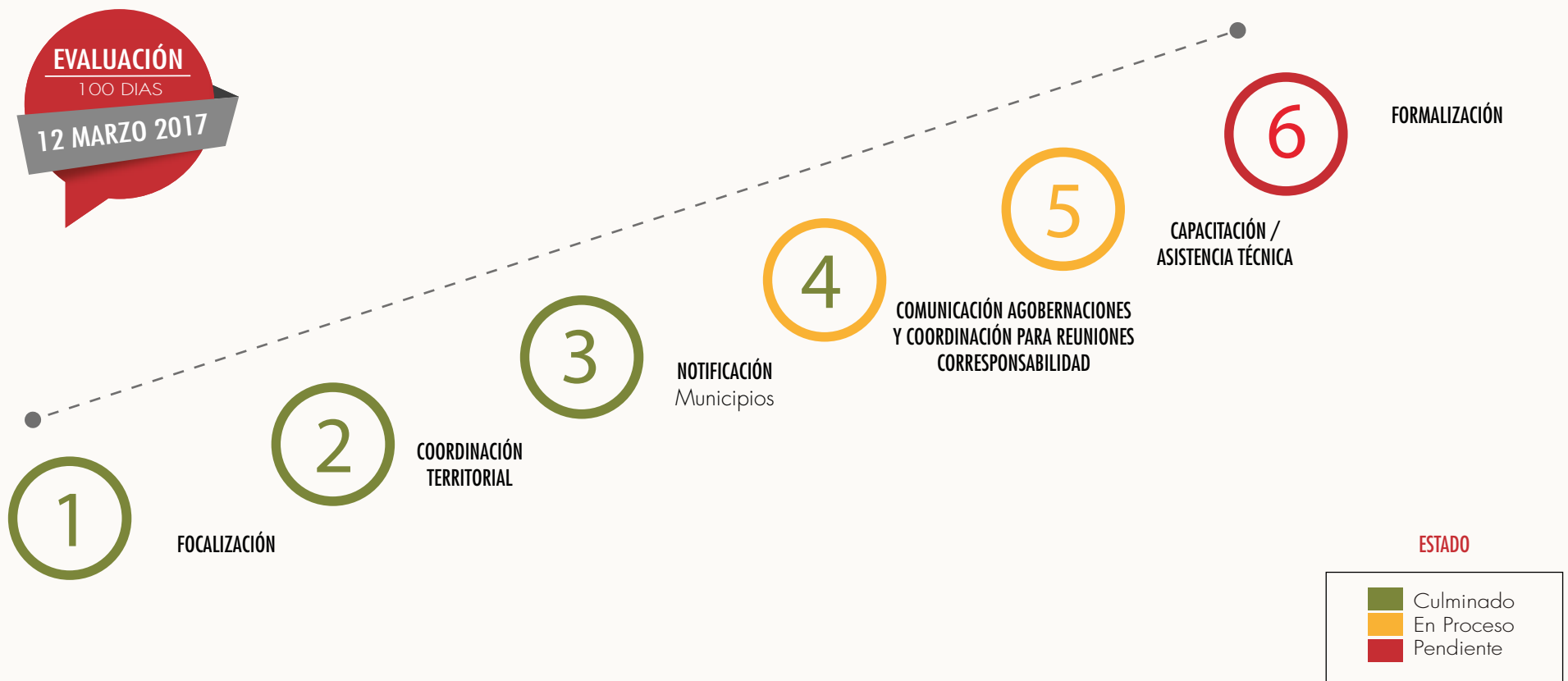
Culminado
En Proceso
Pendiente

# ACCIONES

## APOYO SUBSIDIARIO EN AHI



45% de avance frente a la meta en formalizar 128 municipios con asistencia técnica realizada.







[www.unidadvictimas.gov.co](http://www.unidadvictimas.gov.co)

Bogotá | Línea Gratuita Nacional  
426 1111 | 01 8000 91 11 19

Síguenos en:

