



INFORME

SEMANAL

No. 02

ZONAS VEREDALES Y PUNTOS TRANSITORIOS DE NORMALIZACIÓN

Diciembre 24 de 2016 a 17 Enero de 2017





Alan Jara U.

Director

Consuelo Barrera Parrado

German Camilo Carbajal

Miguel Ángel Cortés Amaya

Fabian Eduardo Gutierrez

Subdirección de Atención y Prevención de Emergencias - SPAE

Carlos Ernesto Jaramillo Barrero

Subdirector Red Nacional de Información

Maria Adelaida Amaya

Luis Camilo Cárdenas Echeverry

Rafael Enrique Sandoval Pidiache

Equipo Técnico



GLOSARIO DOCUMENTAL

Zonas Veredales Transitorias de Normalización - ZVTN y Puntos Transitorios de Normalización -PTN

1

“Áreas temporales y transitorias, definidas, delimitadas y concertadas entre el Gobierno Nacional y las FARC-EP para llevar a cabo el proceso de dejación de armas e iniciar el tránsito hacia la legalidad de las FARC-EP. Con un período del 02/12/2016 al 31/05/2017. (Fuente: OACP).

Informe Semanal ZVTN-PTN

2

Documento semanal que recopila, categoriza y sistematiza eventos relacionados con la violación de los Derechos Humanos reportados en servicios informativos públicos de carácter nacional y local, con el propósito de identificar riesgos y emergencias en las ZVTN y PTN; como herramienta para la toma de decisiones del Estado, su posible intervención y ealización de seguimiento a dichos eventos.

Índice de Riesgo de Victimización -IRV

3

Herramienta de análisis de violaciones de derechos humanos, cuantitativa, anual y de nivel municipal, soportada en un modelo estadístico multivariado y geo-estadístico. Permite comparar anualmente los niveles de riesgo de victimización entre lo municipios del país.



MILLONES
DE RAZONES

ZONAS VEREDALES DE NORMALIZACIÓN

DEPARTAMENTO	MUNICIPIO	VEREDA	IRV
Antioquia	Anorí	LA PLANCHA	Alto
	Dabeiba	LLANO GRANDE	Medio Alto
	Ituango	SANTA IUCÍA	Alto
	Remedios	CARRIZAL	Medio Alto
	Vigia del Fuerte	VAGAEZ	Medio Alto
Arauca	Araquita	FILIPINAS	Alto
Cauquetá	La Montañita	EL CARMEN	Alto
	San Viente del Caguan	MIRA VALLE	Alto
Cauca	Buenos Aires	EL CERAL - LA ELVIRA	Medio
	Caldono	LOS MONOS - LA VENTA	Medio Alto
	Miranda	MONTEREDONDO	Medio Alto
Cesar	La Paz	SAN JOSE DE ORIENTE	Medio
Chocó	Ríosucio	BRISAS - LA FLORIDA	Medio Alto
Córdoba	Tierra Alta	GALLO	Medio Alto
Guaviare	San Jose del Guaviare	COLINAS /CHARRAS	Alto
	San Jose del Guaviare	EL RETIRO / COLINAS	Alto
La Guajira	Fonseca	PONDORES	Medio
	Mesetas	LA GUAJIRA - BUENA VISTA	Alto
Meta	La Macarena	PLAYA RICA LA Y ""Yari""	Alto
	Vista Hermosa	LA REFORMA - LA COOPERATIVA	Alto
	Policarpa	BETANIA - LA PALOMA	Alto
Nariño	San Andres de Tumaco	VARIANTE - LA PLAYA	Alto
	Tibú	CAÑO INDIÓ	Alto
Putumayo	Puerto Asís	LA PRADERA - LA CARMELITA	Alto
Tolima	Roncevalles	EL OSO	Medio Alto
	Icononzo	LA FILA	Medio



Fuente: Oficina de Planeación - Unidad para las Víctimas

PUNTOS TRANSITORIOS DE NORMALIZACIÓN



DEPARTAMENTO	MUNICIPIO	IRV
Antioquia	Briseño	Alto
	Cáseres	Medio Alto
Caquetá	Belén de Andaquies	Alto
	Puerto Rico	Medio Alto
Cauca	El Tambo	Medio Alto
Córdoba	Montelíbano	Alto
Meta	Uribe	Alto
Nariño	Barbacoas	Alto
	Leiva	Medio
	Olaya Herrera	Medio Alto
Norte de Santander	Roberto Payán	Medio Alto
	El tarra	Medio
Putumayo	Teorama	Medio bajo
	Orito	Medio Alto
	Puerto Caicedo	Alto
	Puerto Leguizamó	Alto
	San Miguel	Medio
	Valle de Guamuez	Alto
	Villagarzón	Medio

Fuente: Oficina de Planeación - Unidad para las Víctimas

EVENTOS OCURRIDOS

Total Departamentos



6

de 27 Departamentos ZVTN

Total Municipios



6

de 26 Municipios ZVTN

Total Hechos



13

De todo tipo de hecho

HECHOS RELEVANTES

DEPARTAMENTO	MUNICIPIO	ACCIONES ARMADAS	HECHOS CONTRA LA POBLACIÓN	ACCIONES INSTITUCIONALES	TOTAL DTO
Arauca	Araucuita		1		1
Caquetá	San Vicente del Caguán	1			1
Nariño	San Andrés de Tumaco		1	1	2
Guaviare	San José del Guaviare			2	2
Norte de Santander	Tibú			1	1
Córdoba	Tierralta			1	1
TOTAL		1	2	5	8

- Araucuita (Arauca) un (1) homicidio;
- San Vicente del Caguán (Caquetá) Un (1) enfrentamiento;
- San Andrés de Tumaco (Nariño) una emergencia humanitaria asociada a un presunto desplazamiento masivo y,

En los municipios de San José del Guaviare (Guaviare), Tibú (Norte de Santander) y Tierralta (Córdoba) se presentaron acciones institucionales y atención de emergencias por parte de la Unidad de Víctimas.

[Ver gráfica](#)

[Ver en detalle](#)

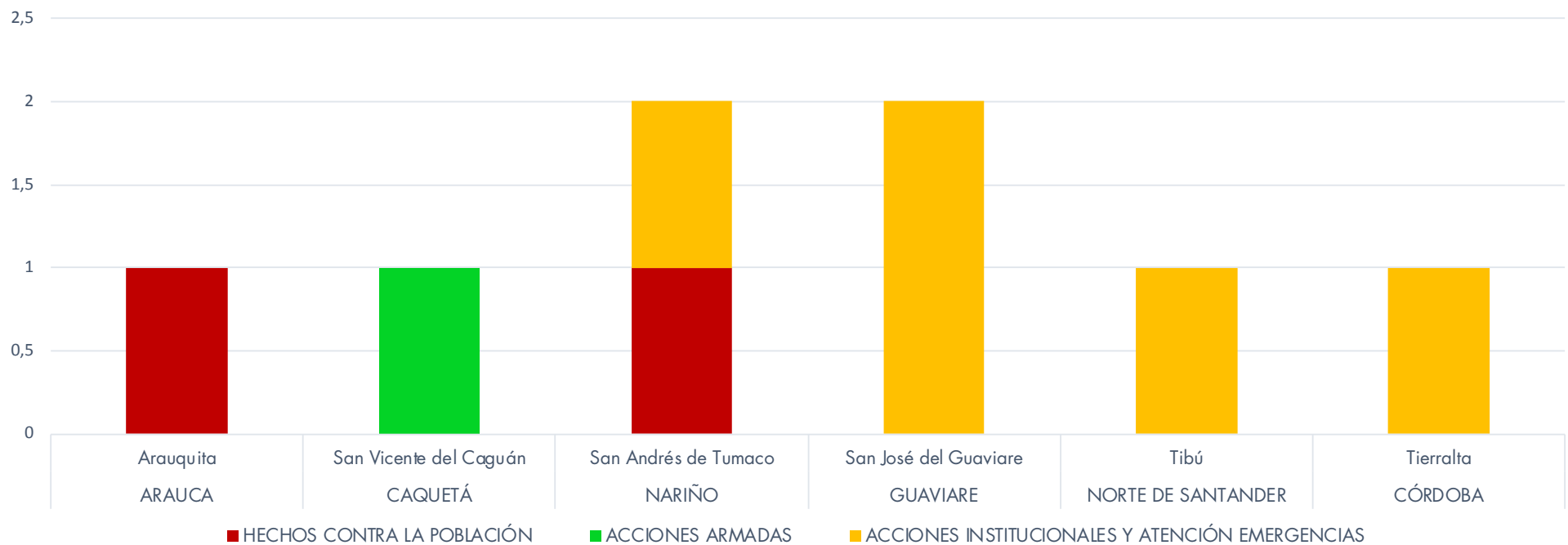
[Ver cifras](#)

[Ver en detalle](#)

[Ver acumulado](#)

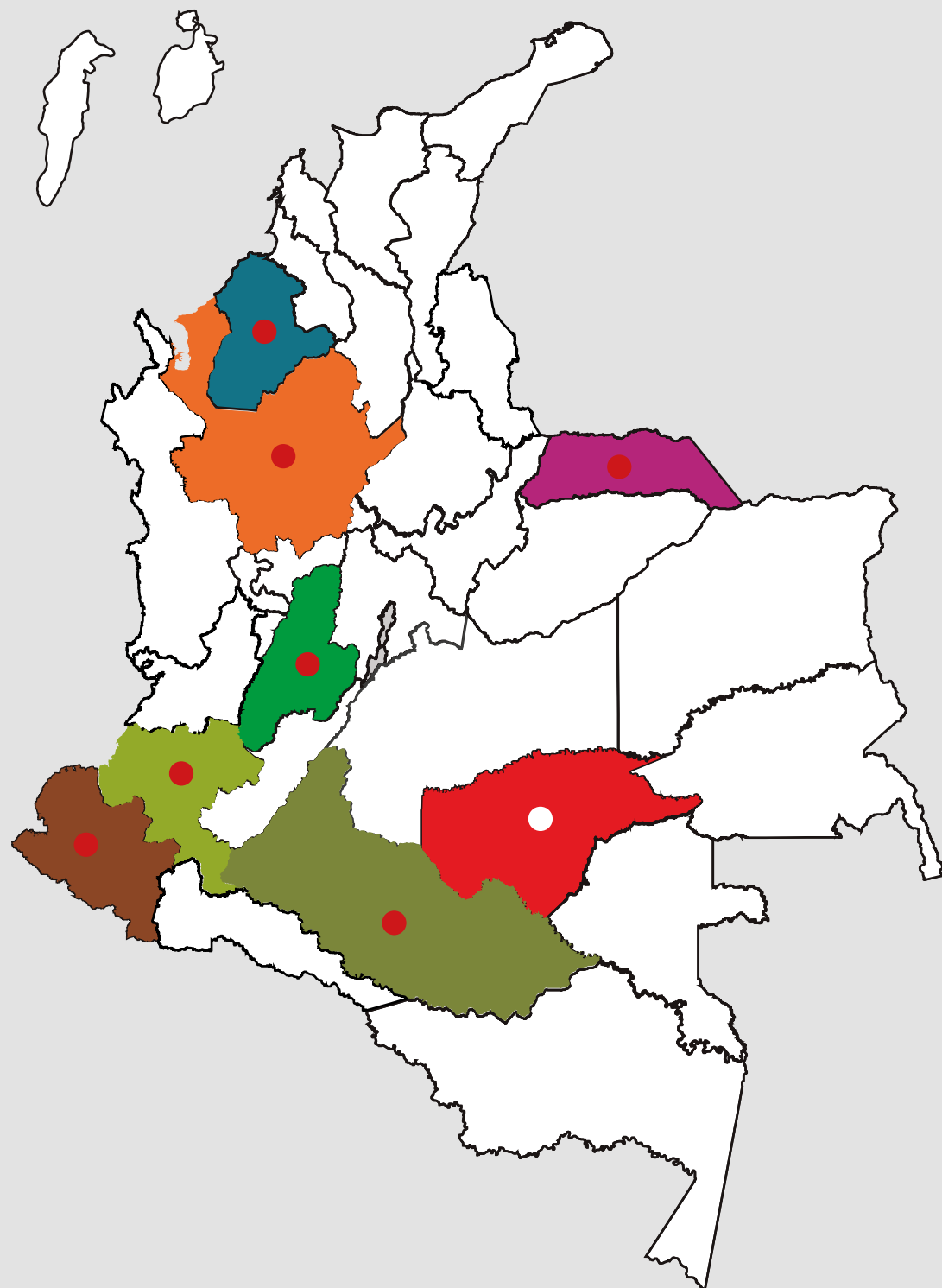
[Ver en detalle](#)

DIAGRAMAS DE EVENTOS ZVTN




Fuente: Oficina de Planeación - Unidad para las Víctimas

En el diagrama se observan los eventos reportados en la semana objeto de análisis. Refleja que las acciones institucionales y de atención de emergencias fueron las más repetidas entre los municipios. A su vez, el diagrama indica que se presentaron dos hechos contra la población de color rojo; de igual forma, la barra de color verde indica una acción armada sucedida en el municipio señalado. En la parte izquierda de la gráfica se observan unos números los cuales reflejan la cantidad de sucesos en cada municipio, siendo San José del Guaviare (Guaviare) y Tumaco (Nariño) los que más hechos presentaron con dos cada uno.



-  Antioquia
-  Arauca
-  Caquetá
-  Cauca
-  Córdoba
-  Nariño
-  Tolima

Dar **CLICK** sobre el botón  del mapa en el departamento resaltado en color, para conocer la información más afondo.

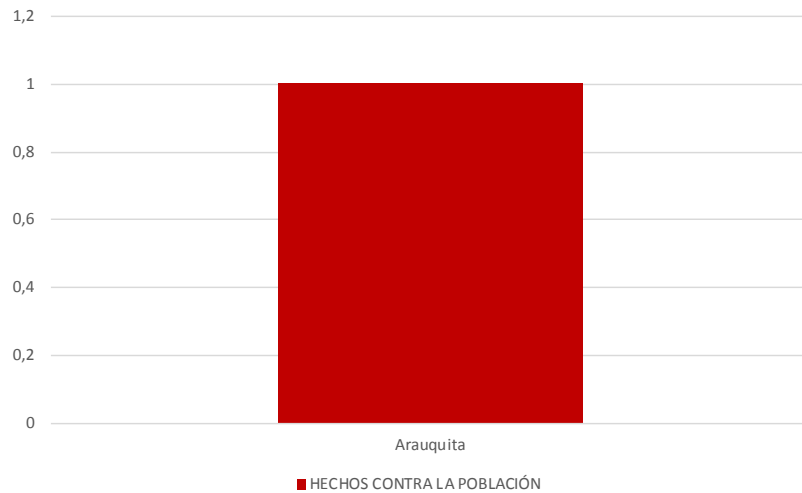


Fuente: Registro Único de Víctimas - RUV

ARAUCA

ARAUQUITA:

16/01/2016. Un soldado de la Fuerza de Tarea Quirón fue asesinado en la mañana de este lunes en un puesto de control ubicado en el sector de Caño Cuarteles del municipio de Arauquita, Arauca. Fuente: RCN Radio.

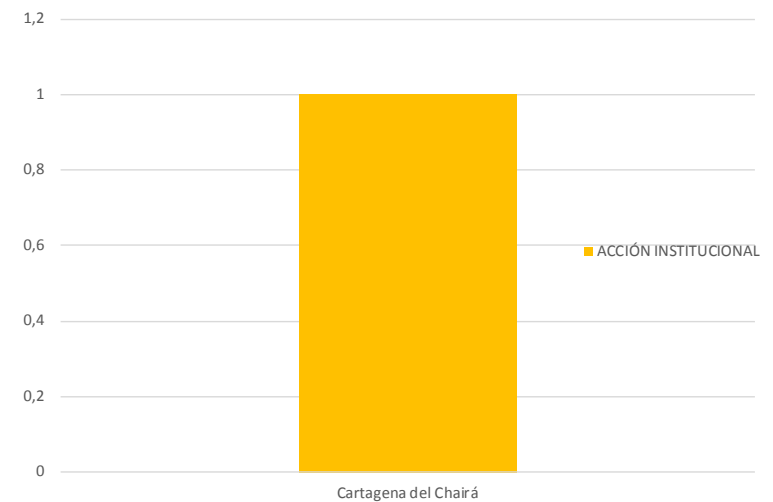


En los diagramas de barras se refleja la variación de los eventos identificados en los diferentes municipios.

CAQUETÀ

SAN VICENTE DEL CAGUÁN:

11/01/2016. Un posible enfrentamiento entre guerrilleros de la Columna Móvil Teófilo Forero de las Farc y un grupo de 30 disidentes del Frente 14, al mando de alias Mojoso, se presentó en zona rural del municipio. Fuente: RCN Radio.



En los diagramas de barras se refleja la variación de los eventos identificados en los diferentes municipios.

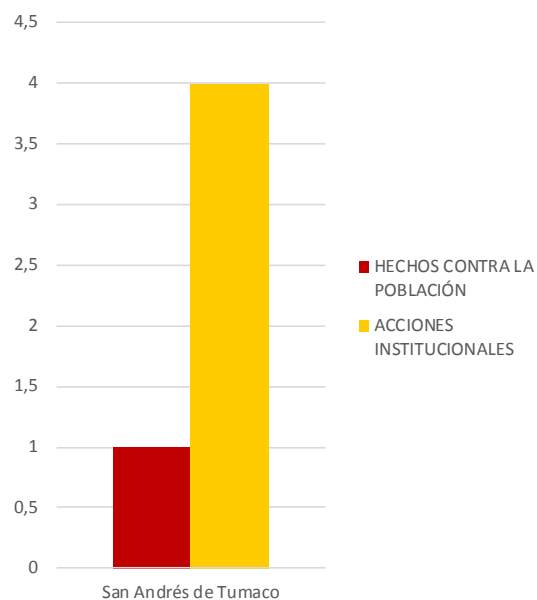


NARIÑO

SAN ANDRÉS DE TUMACO:

13/01/2017. La presencia de grupos armados ilegales en la costa pacífica nariñense quedó en evidencia al conocerse que varias familias resultaron desplazadas de la vereda el Pital, zona rural del municipio de Tumaco. Fuente: RCN Radio.

12/01/2017. En un operativo de la Policía Nacional en Tumaco, Nariño, se logró la incautación de 500kg de cocaína y la captura de un disidente de las Farc del sur del país. Fuente: RCN Radio.



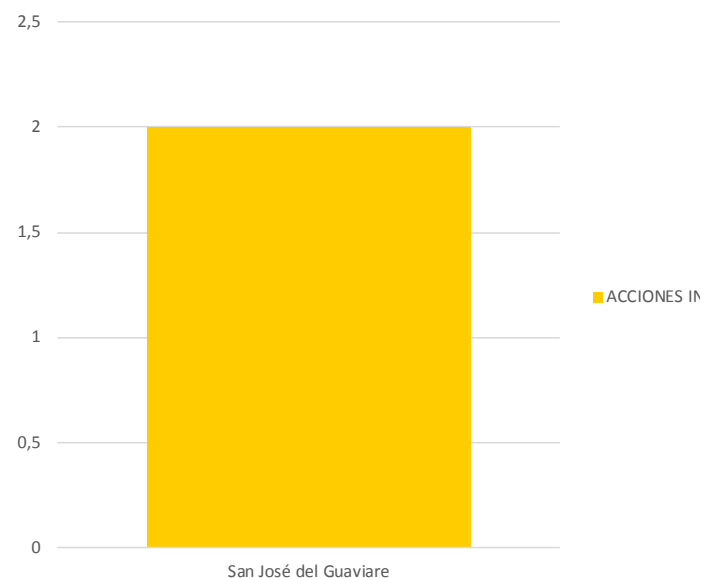
En los diagramas de barras se refleja la variación de los eventos identificados en los diferentes municipios.



GUAVIARE

SAN JOSÉ DEL GUAVIARE:

13/01/2017. El Ejército Nacional capturó a un hombre con el alias de "Moisés Bomba" el cual tenía como misión entrenar a guerrilleros en las escuelas de formación que tiene el Sistema de Amenaza Persistente, SAP, del Eln en el piedemonte araucano. Fuente: Ejército Nacional.

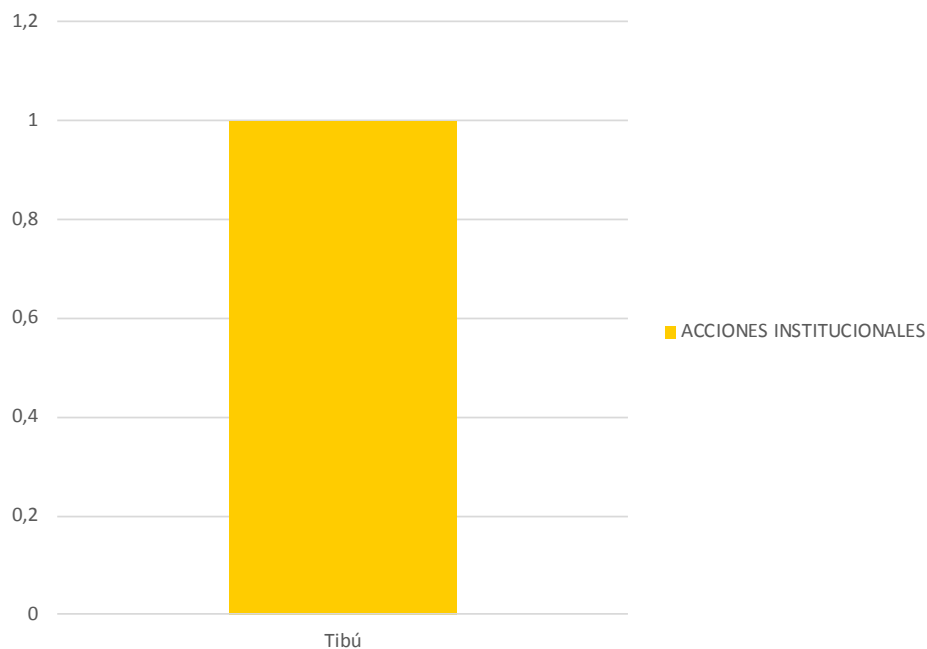


En los diagramas de barras se refleja la variación de los eventos identificados en los diferentes municipios.

NORTE DE SANTANDER

TIBÚ:

14/01/2017. En zona rural del municipio de Tibú se ubicó la suma de diez estructuras de madera en donde integrantes del ELN albergaban cerca de 1.821 galones de insumos líquidos y 1.222 kilos de insumos sólidos, que eran empleados para la producción pasta base de coca. Fuente: RCN Radio.

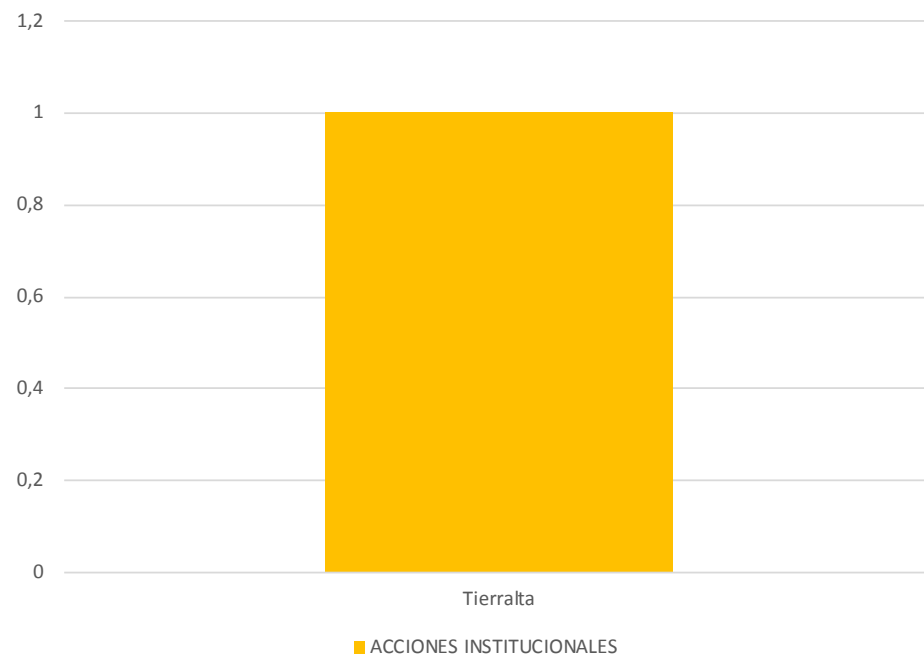


En los diagramas de barras se refleja la variación de los eventos identificados en los diferentes municipios.

CORDOBA

TIERRALTA:

01/01/2017. Enlaces de Prevención y Atención de emergencias se encuentran participando del Comité extraordinario territorial de justicia transicional con el fin de hacer seguimiento a situaciones de riesgo por hechos ocurridos en la zona de zaiza por la amenaza y un presunto desplazamiento de líderes. Fuente: Unidad para las Víctimas.



En los diagramas de barras se refleja la variación de los eventos identificados en los diferentes municipios.



PROYECTOS AGROPECUARIOS Y DE INFRAESTRUCTURA SOCIAL Y COMUNITARIA

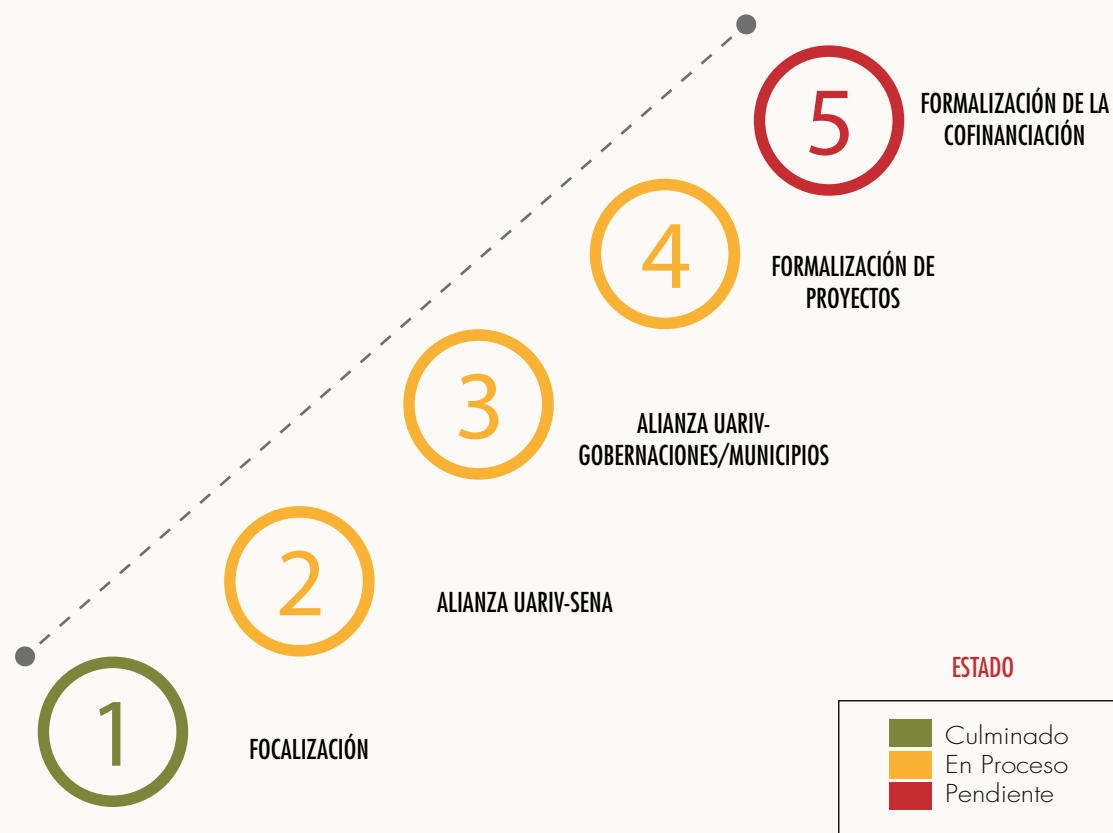
1 PROYECTOS AGROPECUARIOS



2 PROYECTOS DE INFRAESTRUCTURA SOCIAL Y COMUNITARIA




EVALUACIÓN
100 DÍAS
12 MARZO 2017

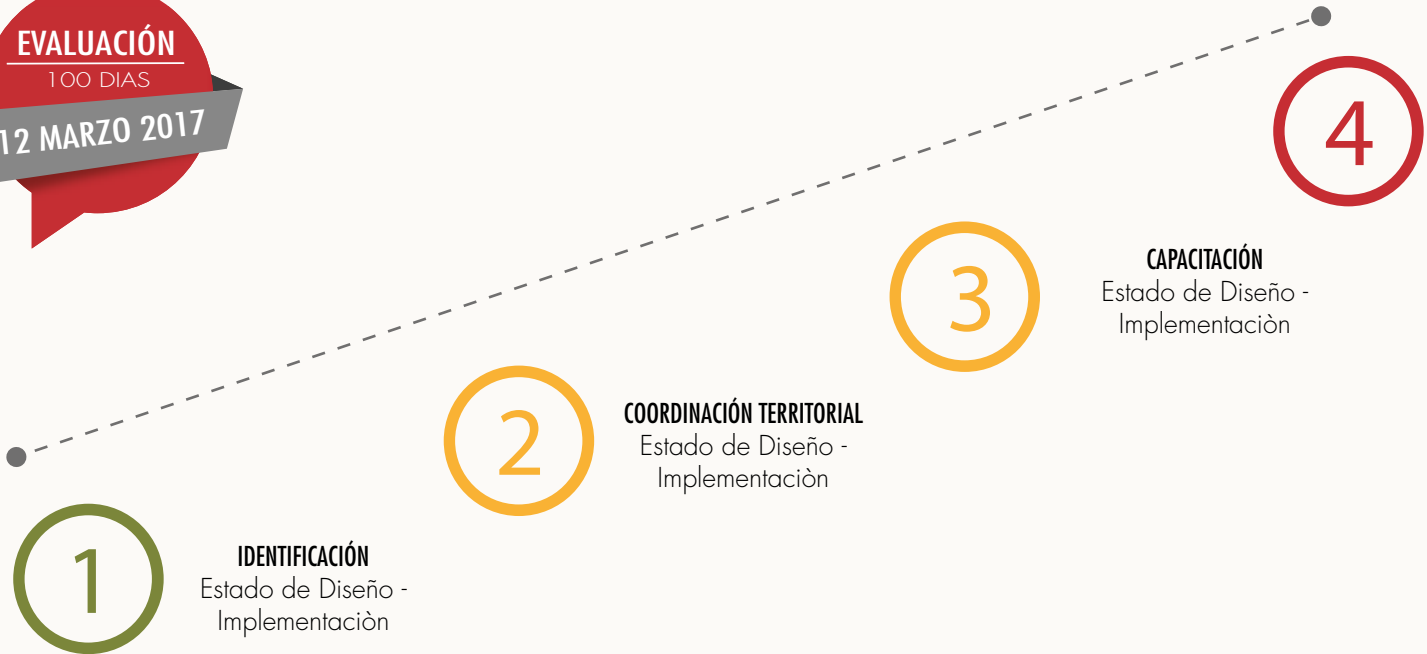


ACCIONES

PLAN DE CONTINGENCIA



EVALUACIÓN
100 DIAS
12 MARZO 2017



ESTADO

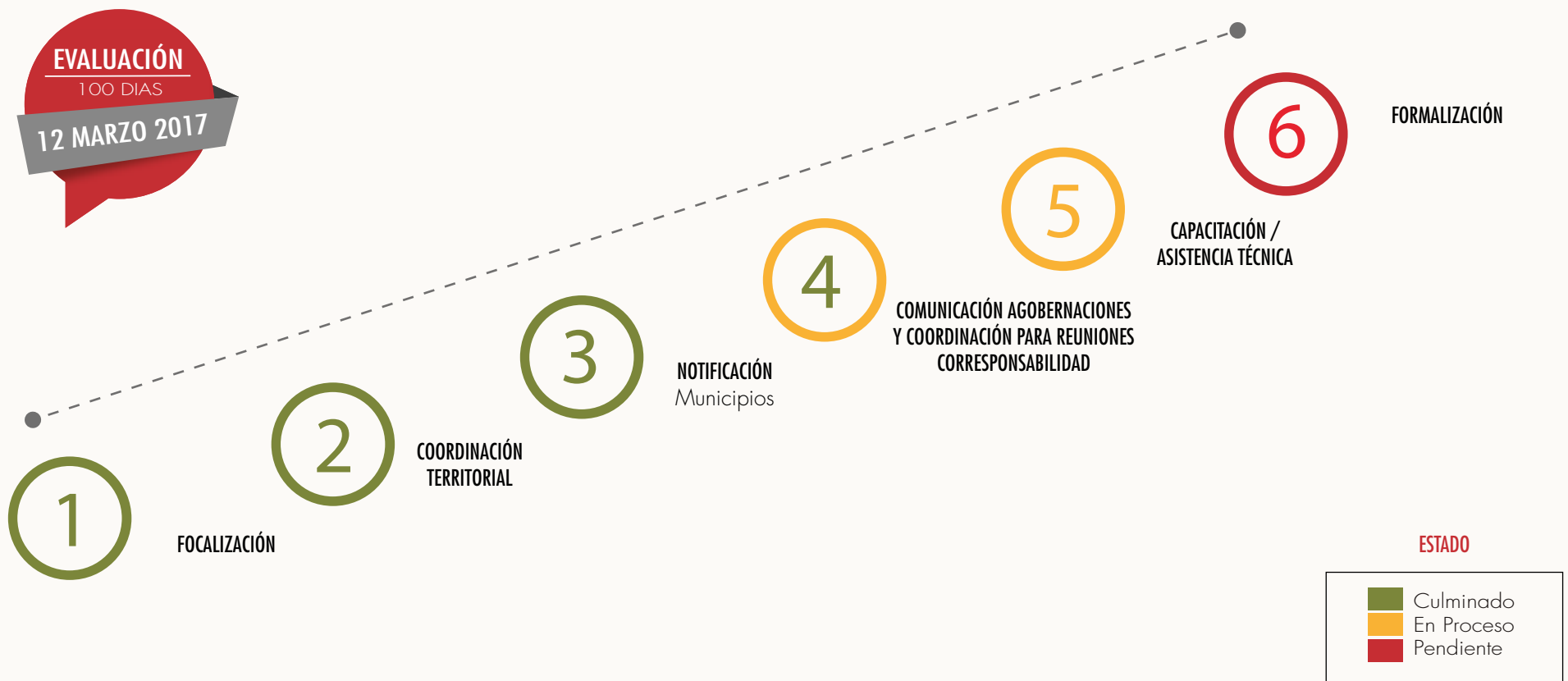
Culminado
En Proceso
Pendiente

ACCIONES

APOYO SUBSIDIARIO EN AHI



45% de avance frente a la meta en formalizar 128 municipios con asistencia técnica realizada.





www.unidadvictimas.gov.co

Bogotá | Línea Gratuita Nacional
426 1111 | 01 8000 91 11 19

Síguenos en:

