



# INFORME

---

## QUINCENAL

No. 02

Más información aquí



## ESPACIOS TERRITORIALES DE CAPACITACIÓN Y REINTERAGRACIÓN (ETCR)

### MUNICIPIOS CON PROGRAMAS DE DESARROLLO CON ENFOQUE TERRITORIAL (PDET)

Septiembre 01 de 2017 a Septiembre 16 de 2017



UNIDAD PARA LAS VÍCTIMAS



GOBIERNO DE COLOMBIA



Yolanda Pinto de Gaviria

**Directora**

Claudia Viviana Ferro

**Subdirectora General**

Ramon Alberto Rodríguez Andrade

**Director de Gestión Social Humanitaria**

Consuelo Barrera Parrado

**Subdirectora de Prevención y Atención de Emergencias - SPAE**

Germán Camilo Carvajal Lamilla

Miguel Ángel Cortés Amaya

Fabian Eduardo Gutierrez

**Subdirección de Prevención y Atención de Emergencias - SPAE**

Rafael Enrique Sandoval Pidiache

**Equipo Técnico Red Nacional de Información**



# G

## GLOSARIO DOCUMENTAL

Terminología recurrente en el documento

### Espacios Territoriales de Capacitación y Reintegración (ETCR)

Es la continuación de lo que se conocía como las Zonas Veredales Transitorias de Normalización, estos son espacios libres de arsenal bélico en la medida que quienes allí residan serán civiles sin armas. Las fuerzas militares podrán tener acceso a ellas y básicamente se consideran zonas de acoplamiento para aquellas personas que regresan a la vida civil. Estas zonas sirven para capacitar a los integrantes de las Farc no solo para su reincorporación sino también para preparar proyectos productivos y atender las necesidades de formación técnica de las comunidades aledañas.

### Programas de Desarrollo con Enfoque Territorial (PDET)

El capítulo primero del Decreto – Ley 893 lo define como un instrumento de planificación y gestión para implementar de manera prioritaria los planes sectoriales y programas y las medidas pertinentes establecidas en articulación con los planes territoriales en los municipios priorizados en el mencionado decreto. Estos espacios permitirán adelantar programas fundamentalmente agrarios indicados en el acuerdo de paz firmado por el gobierno nacional y las Farc.

### Acciones Armadas

Para clasificar las acciones armadas, se tiene en cuenta la definición del Observatorio del Programa Presidencial de Derechos Humanos y DIH – Vicepresidencia de la República, según la cual las acciones armadas comprenden: Combates, Enfrentamientos, Hostigamientos, Emboscadas, Actos de terrorismo, Ataques a Instalaciones de la Fuerza Pública, Restricciones a la Movilidad, Retenes ilegales, Incursiones a Población, Paro Armado, Sabotajes, Piratería Terrestre y Retenciones.

### Hechos contra la Población

Como hechos contra la población se entienden los homicidios, masacre, secuestro, tortura, desplazamiento forzado, amenaza, desaparición forzada, accidente por minas antipersonal, atentado, reclutamiento y utilización de NNA, violencia sexual, ataque indiscriminado, ataque a bienes civiles.

### Índice de Riesgo de Victimización -IRV

Herramienta de análisis de violaciones de derechos humanos, cuantitativa, anual y de nivel municipal, soportada en un modelo estadístico multivariado y geo-estadístico. Permite comparar anualmente los niveles de riesgo de victimización entre los municipios del país.

### Acciones Institucionales

La clasificación de las acciones institucionales son las capturas, desactivación de artefactos explosivos, operaciones antinarcóticos, incautaciones, rescate o liberación de secuestrados y misiones humanitarias.



1

# PDET

Municipios con programas de desarrollo con enfoque territorial

SUBREGIÓN	DEPARTAMENTO	MUNICIPIO
Alto Patia- Norte del Cauca	Cauca	Argelia
		Balboa
		Buenos aires
		Cajibío
		Caldono
		Caloto
		Corinto
		El tambo
		Jambaló
		Mercaderes
		Miranda
		Morales
		Paña
		Piendamó
		Santander de quilichao
		Suárez
		Toribío
El rosario		
Leiva		
Los andes		
Policarpa		
	Valle del Cauca	Florida
		Pradera

SUBREGIÓN	DEPARTAMENTO	MUNICIPIO
<b>Arauca</b>	<b>Arauca</b>	Araucuita
		Fortul
		Saravena
		Tame
<b>Bajo Cauca y Nordeste Antioqueño</b>	<b>Antioquia</b>	Amalfi
		Anorí
		Briceño
		Cáceres
		Caucasia
		El bagre
		Ituango
		Nechí
		Remedios
		Segovia
		Tarazá
		Valdivia
		Zaragoza
<b>Catatumbo</b>	<b>Norte de Santander</b>	Convención
		El carmen
		El tarra
		Hacarí
		San calixto
		Sardinata
		Teorama
		Tibú

SUBREGIÓN	DEPARTAMENTO	MUNICIPIO
<b>Chocó</b>	<b>Antioquia</b>	Murindó
		Vigía del fuerte
	<b>Chocó</b>	Acandí
		Bojayá
		Carmen del darién
		Condoto
		El litoral del san juan
		Istmina
		Medio atrato
		Medio san juan
		Nóvita
		Riosucio
		Sipí
		Unguía
<b>Cuenca del Caguán y Piedemonte Caqueteño</b>	<b>Caquetá</b>	Florencia
		Albania
		Belén de los andaquíes
		Cartagena del chairá
		Curillo
		El doncello
		El paujíl
		La montañaíta
Milán		
Morelia		

Fuente: Oficina de Planeación - Unidad para las Víctimas

SUBREGIÓN	DEPARTAMENTO	MUNICIPIO
<b>Cuenca del Caguán y Piedemonte Caqueteño</b>	<b>Caquetá</b>	Puerto rico
		San José del Fragua
		San Vicente del Caguán
		Solano
		Solita
		Valparaíso
	<b>Huila</b>	Algeciras
<b>Macarena - Guaviare</b>	<b>Meta</b>	Mapiripán
		Mesetas
		La Macarena
		Uribe
		Puerto Concordia
		Puerto Ileras
		Puerto Rico
		Vistahermosa
	<b>Guaviare</b>	San José del Guaviare*
		Calamar
		El Retorno
		Miraflores
<b>Montes de Maria</b>	<b>Bolívar</b>	Córdoba
		El Carmen de Bolívar
		El Guamo
		María la Baja
		San Jacinto
		Palmito
		San Juan Nepomuceno
		Zambrano

SUBREGIÓN	DEPARTAMENTO	MUNICIPIO
<b>Montes de Maria</b>	<b>Sucre</b>	Colosó
		Chalán
		Los Palmitos
		Morroa
		Ovejas
		Palmito
		San Onofre
		Tolú Viejo
<b>Pacífico Medio</b>	<b>Cauca</b>	Guapí
		López de Micay
	<b>Valle del Cauca</b>	Buenaventura*
<b>Pacífico y Frontera Nariñense</b>	<b>Nariño</b>	Barbacoas
		El Charco
		La Tola
		Magüí
		Mosquera
		Olaya Herrera
		Francisco Pizarro
		Ricaurte
		Roberto Payán
		Santa Bárbara
		San Andrés de Tumaco*

Fuente: Oficina de Planeación - Unidad para las Víctimas

SUBREGIÓN	DEPARTAMENTO	MUNICIPIO
<b>Putumayo</b>	<b>Putumayo</b>	Mocoa*
		Orito
		Puerto Asís
		Puerto Caicedo
		Puerto Guzmán
		Puerto Leguízamo
		San Miguel
		Valle del Guamuez
		Villagarzón
		<b>Sierra Nevada</b>
Agustín Codazzi		
Becerril		
La jagua de Ibirico		
Pueblo Bello		
La paz		
San Diego		
<b>La Guajita</b>	Dibulla	
	Fonseca	
	Manaure	
	San Juan del Cesar	
<b>Magdalena</b>	Santa Marta*	
	Aracataca	
	Ciénaga	
	Fundación	

SUBREGIÓN	DEPARTAMENTO	MUNICIPIO
<b>Sur de Bolívar</b>	<b>Antioquia</b>	Yondó
	<b>Bolívar</b>	Arenal
		Cantagallo
		Morales
		San Pablo
		Santa Rosa del Sur
		Simiñ
		<b>Sur de Córdoba</b>
Puerto Libertador		
San José de Uré		
Tierralta		
<b>Sur del Tolima</b>	<b>Tolima</b>	Valencia
		Ataco
		Chaparral
		Planadas
<b>Urabá Antioqueño</b>	<b>Antioquia</b>	Rioblanco
		Apartadó*
		Carepa
		Chigorodó
		Dabeiba
		Mutatá
		Necoclí
		San Pedro de Urabá
Turbo		

Fuente: Oficina de Planeación - Unidad para las Víctimas

# A

## EVENTOS OCURRIDOS

Eventos ocurridos en las zonas (ETCR - PDET)

Total Departamentos



16

de 32 Departamentos

Total Municipios



40

de 170 Municipios

Total Hechos



67

Todo tipo de hechos

- 7) Acciones Armadas en los departamentos de Antioquia, Cauca, Córdoba y Norte de Santander.
- (18) Hechos Contra la Población en los departamentos de Antioquia, Caquetá, Cauca, Caldas, Cesar, Córdoba, Guaviare, La Guajira, Meta y Nariño.
- (42) Acciones Institucionales en los departamentos de Antioquia, Arauca, Bolívar, Caquetá, Cauca, Guaviare, Magdalena, Meta, Nariño, Norte de Santander, Putumayo y Cesar.

Acciones Armadas

7

Hechos Contra la Población

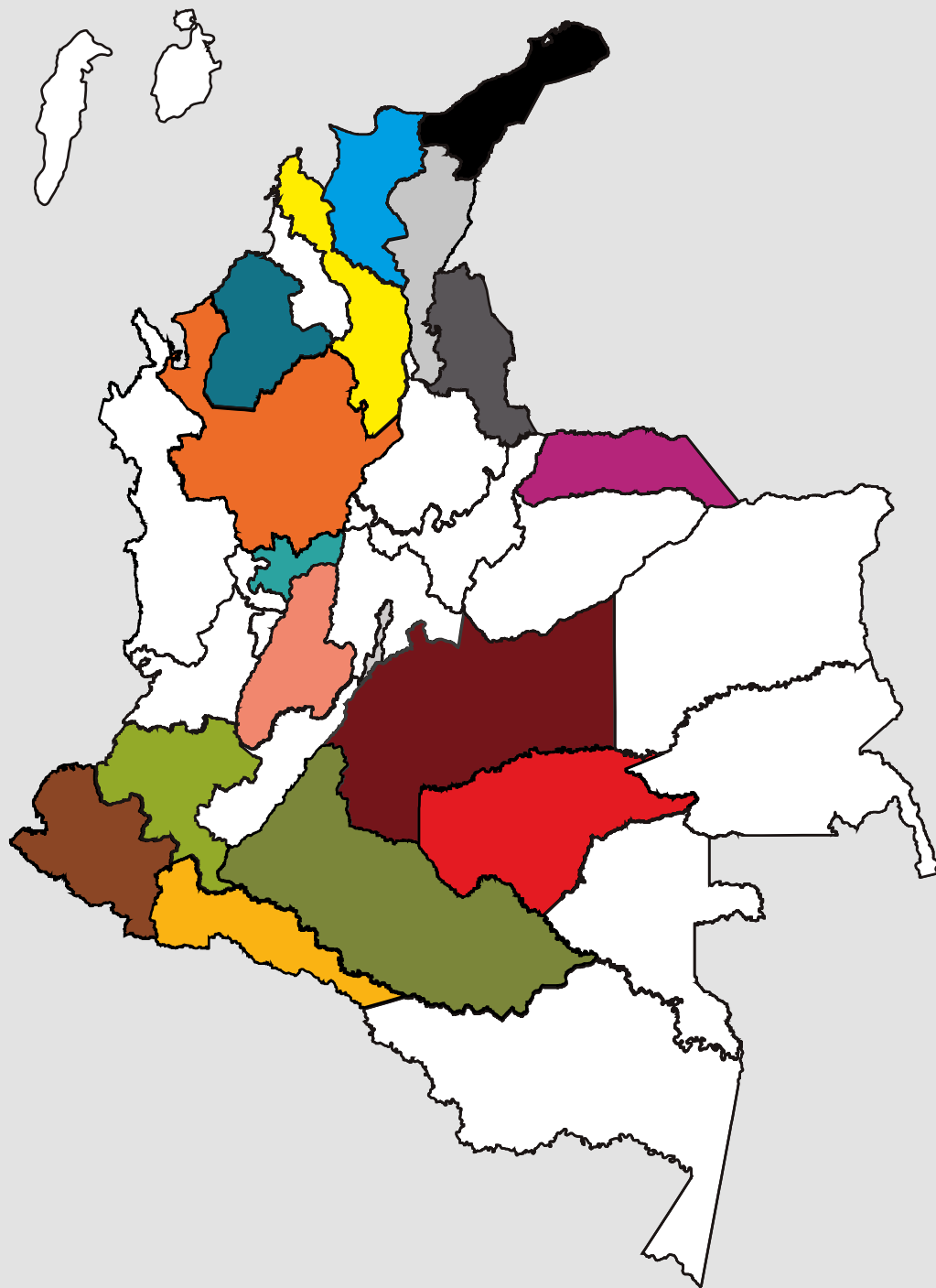
18

Acciones Institucionales

41







# C | MAPA DE HECHOS

Representación de los departamentos con hechos

- |   |   |
|---|---|
|  Antioquia |  Guaviare            |
|  Arauca    |  La Guajira          |
|  Bolívar   |  Magdalena           |
|  Caquetá   |  Meta                |
|  Cauca     |  Nariño              |
|  Caldas   |  Norte de Santander |
|  Cesar   |  Putumayo          |
|  Córdoba |  Tolima            |

Ver gráfica

Ver en detalle

Ver cifras

Ver en detalle

# B

## TOTAL INFORME # 2

Total de eventos ocurridos

DEPARTAMENTO	MUNICIPIO	ACCIONES ARMADAS	HECHOS CONTRA LA POBLACIÓN	ACCIONES INSTITUCIONALES	TOTAL MUNICIPIOS	TOTAL DTO
ANTIOQUIA	Remedios		2	1	3	9
	El Bagre			1	1	
	Turbo	2	1	1	4	
	Valdivia			1	1	
ARAUCA	Arauquita		1	1	2	4
	Saravena		1		1	
	Tame			1	1	
BOLÍVAR	San Juan de Nepomuceno			1	1	1
CAQUETÁ	Cartagena del Chairá			1	1	8
	Florencia		1	4	5	
	Puerto Rico			1	1	
	Solano			1	1	
CAUCA	Argelia	1			1	10
	Caldono			2	2	
	Caloto	1	1	1	3	
	El Tambo			1	1	
	Morales	1	1		2	
	Timbiquí		1		1	
CALDAS	Riosucio		1		1	1
CESAR	Valledupar		1		1	1
CÓRDOBA	Tierralta	1	1		2	2
	Miraflores		1		1	2
GUAVIARE	San José del Guaviare			1	1	
LA GUAJIRA	San Juan del Cesar		1		1	1
MAGDALENA	Santa Marta			1	1	1

META	Puerto Rico			1	1	2
	Uribe		1		1	
NARIÑO	Barbacoas			1	1	12
	La Tola			1	1	
	Policarpa		1	3	4	
	Roberto Payán			1	1	
	San Andrés de Tumaco		2	3	5	
N. SANTANDER	El Tarra			1	1	5
	Hacarí	1		1	2	
	Teorama			2	2	
PUTUMAYO	Orito			2	2	7
	Puerto Asís			1	1	
	Puerto Caicedo			2	2	
	San Miguel			2	2	
TOTAL		7	16	41	67	67

Fuente: Bitácora Diaria de Eventos

## D

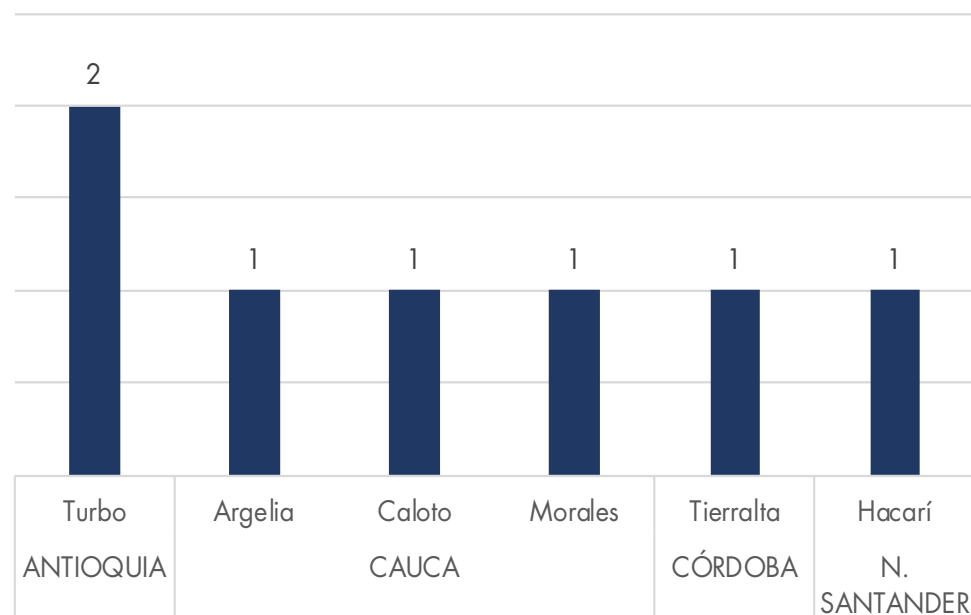
## ACCIONES ARMADAS

Total de acciones armadas presentes en la zonas

## TABLA

DEPARTAMENTO	MUNICIPIO	ACCIONES ARMADAS	TOTAL MUNICIPIOS	TOTAL DTO
ANTIOQUIA	Turbo	2	2	2
CAUCA	Argelia	1	1	3
	Caloto	1	1	
	Morales	1	1	
CÓRDOBA	Tierralta	1	1	1
N. SANTANDER	Hacarí	1	1	1
TOTAL		7	7	7

## GRÁFICA



Fuente: Bitácora Diaria de Eventos

En el periodo comprendido entre el 1° de septiembre y el 15 de septiembre de 2017 se evidencia un total de 7 acciones armadas, en contraste con el periodo anterior se aprecia una disminución en este tipo de acciones.

A su vez se refleja que el municipio de Turbo (Antioquia) fue el que más reportes de este tipo presentó con dos (2). Los municipios restantes presentaron uno (1) respectivamente.



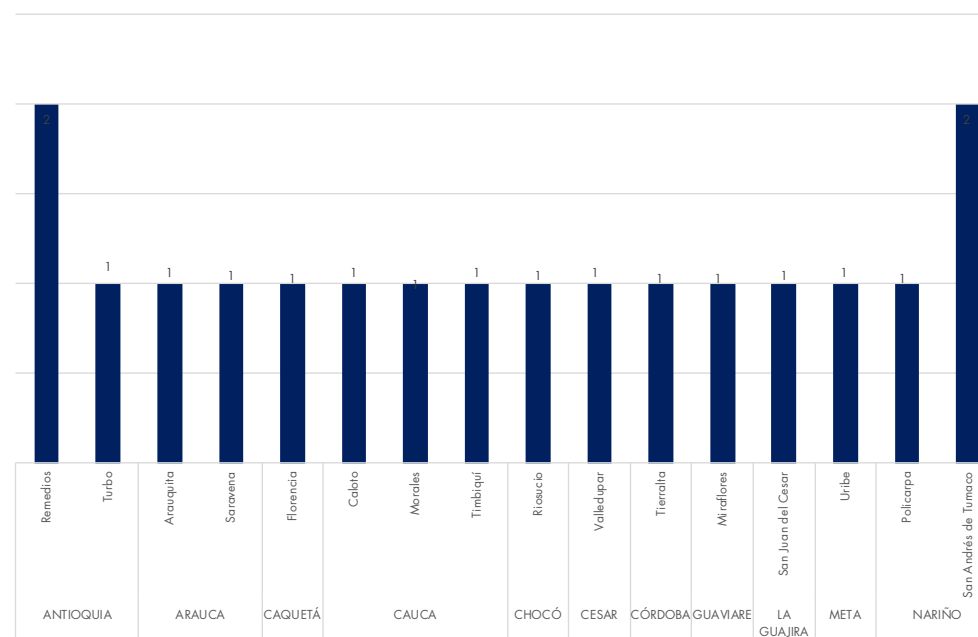
# E | HECHOS CONTRA LA POBLACIÓN

Total de hechos contra la población presentes en la zonas

## TABLA

DEPARTAMENTO	MUNICIPIO	HECHOS CONTRA LA POBLACIÓN	TOTAL MUNICIPIOS	TOTAL DTO
ANTIOQUIA	Remedios	2	2	4
	Turbo	1	1	
ARAUCA	Arauquita	1	1	2
	Saravena	1	1	
CAQUETÁ	Florencia	1	1	1
CAUCA	Caloto	1	1	5
	Morales	1	1	
	Timbiquí	1	1	
CHOCÓ	Riosucio	1	1	1
CESAR	Valledupar	1	1	1
CÓRDOBA	Tierralta	1	1	1
GUAVIARE	Miraflores	1	1	1
LA GUAJIRA	San Juan del Cesar	1	1	1
META	Uribe	1	1	1
NARIÑO	Policarpa	1	1	3
	San Andrés de Tumaco	2	2	
TOTAL		18	18	18

## GRÁFICA



Fuente: Bitácora Diaria de Eventos

En el periodo comprendido entre el 1° y el 15 de septiembre de 2017 se refleja una disminución de este tipo de hechos con (18), dos menos que el periodo anterior. Así mismo se evidencia que los departamentos de Antioquia y Nariño fueron los que más eventos presentaron con tres (3) cada uno, esto representado en los municipios de Remedios (Antioquia) y San Andrés de Tumaco (Nariño) con dos (2) cada uno, las demás reportaron de una respectivamente.

# F | ACCIONES INSTITUCIONALES

Total de acciones institucionales ejecutadas en las zonas

## TABLA

DEPARTAMENTO	MUNICIPIO	ACCIONES INSTITUCIONALES	TOTAL MUNICIPIOS	TOTAL DTO
ANTIOQUIA	Remedios	1	1	4
	El Bagre	1	1	
	Turbo	1	1	
	Valdivia	1	1	
ARAUCA	Araucita	1	1	2
	Tame	1	1	
BOLIVAR	San Juan de Nepomuceno	1	1	1
CAQUETÁ	Cartagena del Chairá	1	1	7
	Florencia	4	4	
	Puerto Rico	1	1	
	Solano	1	1	
CAUCA	Caldono	2	2	4
	Caloto	1	1	
	El Tambo	1	1	
CESAR	Valledupar	1	1	1
GUAVIARE	San José del Guaviare	1	1	1
MAGDALENA	Santa Marta	1	1	1
META	Puerto Rico	1	1	1
NARIÑO	Barbacoas	1	1	9
	La Tola	1	1	
	Policarpa	3	3	
	Roberto Payán	1	1	
	San Andrés de Tumaco	3	3	

DEPARTAMENTO	MUNICIPIO	ACCIONES INSTITUCIONALES	TOTAL MUNICIPIOS	TOTAL DTO
N. SANTANDER	El Tarra	1	1	4
	Hacarí	1	1	
	Teorama	2	2	
PUTUMAYO	Orito	2	2	7
	Puerto Asís	1	1	
	Puerto Caicedo	2	2	
	San Miguel	2	2	
<b>TOTAL</b>		<b>52</b>	<b>52</b>	<b>52</b>

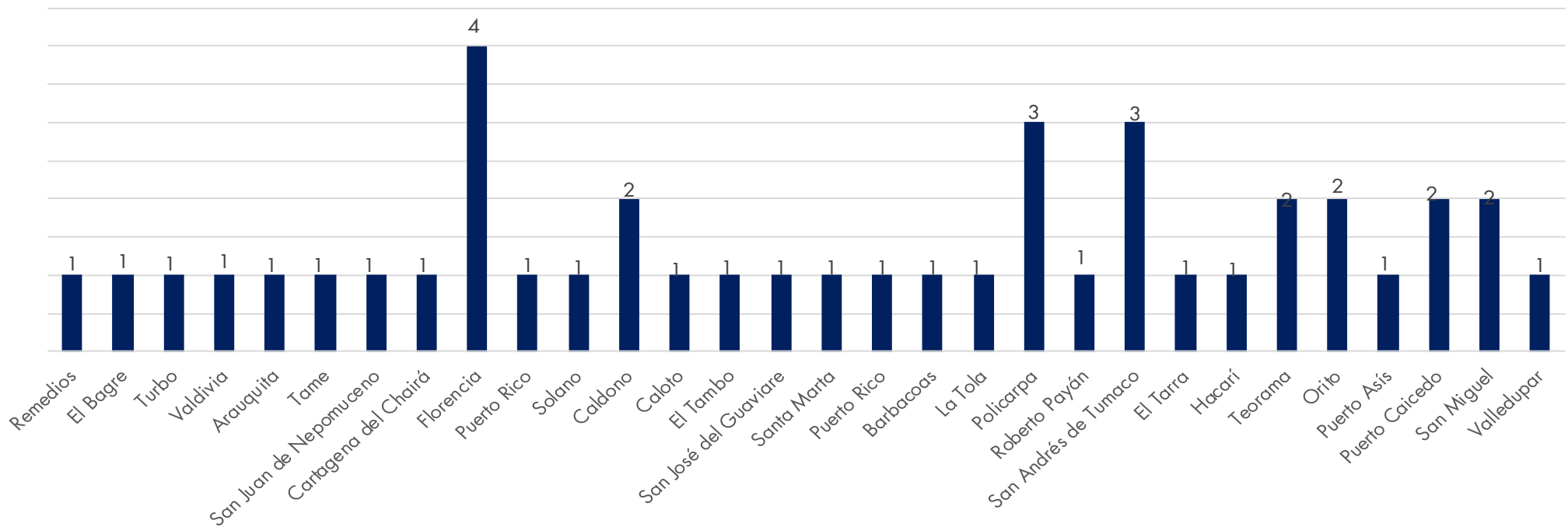
Fuente: Bitácora Diaria de Eventos

# F

## ACCIONES INSTITUCIONALES

Total de acciones institucionales ejecutadas en la zonas

### GRÁFICA



Las acciones institucionales también disminuyeron con un total de (42) para el periodo comprendido entre el 1° y el 05 de septiembre, diez menos que el periodo anterior.

Los departamentos que más eventos tuvieron fueron Nariño con nueve (9), seguido de Caquetá y Putumayo con siete (7). Antioquia, Cauca y Norte de Santander presentaron (4) eventos. Los demás presentaron entre uno (1) y dos (2) eventos en total.

Los municipios que mayor número reportaron fueron Florencia (Caquetá) con cuatro (4) seguido de Policarpa y San Andrés de Tumaco con tres (3) eventos.



# TOTAL EVENTOS

67

Acciones  
armadas

7

Hechos contra la  
población

18

Acciones  
institucionales

41





[www.unidadvictimas.gov.co](http://www.unidadvictimas.gov.co)

Bogotá | Línea Gratuita Nacional  
426 1111 | 01 8000 91 11 19

Síguenos en:

